L.V.G. Inf. Víctor Reyes León... Fecha: 20/2/56. Lugar: Huiyash (VICOS)

INVESTIGACION SOBRE LOS TERRENOS DE VICOS

MUESTRA: "A" (Zonas (parc.) de Huiyash y Parash -1 km^2 aéreo-) (x)

CHACRA Nº: 69 (Ubicada en el paraje denominado Huiyashpampa...) (xx)

PROPIETARIO: Gavino Tafur

RESIDENCIA: Parabh

CULTIVA: Gavino Tafur

EXTENSION: 1,850 m^2

(x) Véase el plano que marca el km^2 de la "Muestra A"
(xx) Véase el estudio analítico de la chacra.

INVESTIGACIONES SOBRE LOS TERRENOS DE VICOS (L.V.G.)

242

* * *

Muestra "A" (Zonas (parc.) de Huiyash y Parash -1 Km^2 (aéreo)-)
Chacra N° 69 (Ubicada en el sitio denominado Huiyashpampa.....)
Informantes: Víctor Reyes León.....
Fecha: .....20 de Febrero de 1956.....

* * *

1.- PROPIETARIO: Gavino Tafur.....

2.- RESIDENCIA: Parash.....

3.- CULTIVA: Gavino Tafur.....

4.- RIEGO: a) Tiene (X); b) No tiene por impedirlo la situación geográfica del terreno ( ); c) No tiene por impedirlo antagonismos sociales ( ).-Observaciones:.....
.....

5.-CALIDAD DE LA TIERRA (nociones): a) Pantanosa ( ); b) Erosionada ( ); c) Cascajo (+); d) Piedras grandes (+).-Nota sobre la uniformidad del tipo de terreno dentro de la chacra.....
.....(*)

6.-EXTENSION (área aérea aproxim.): 1,850 m^2.....

7.-PORCENTAJE CULTIVADO (aproxim.): 92 %.....

8.- CHACRAS COLINDANTES:.....

9.- OBSERVACIONES GENERALES: ----------.....
.....

(*) El grado de mayor o menor intensidad en que se presenta determinado tipo de tierra está indicado por los signos + y -, respectivamente.

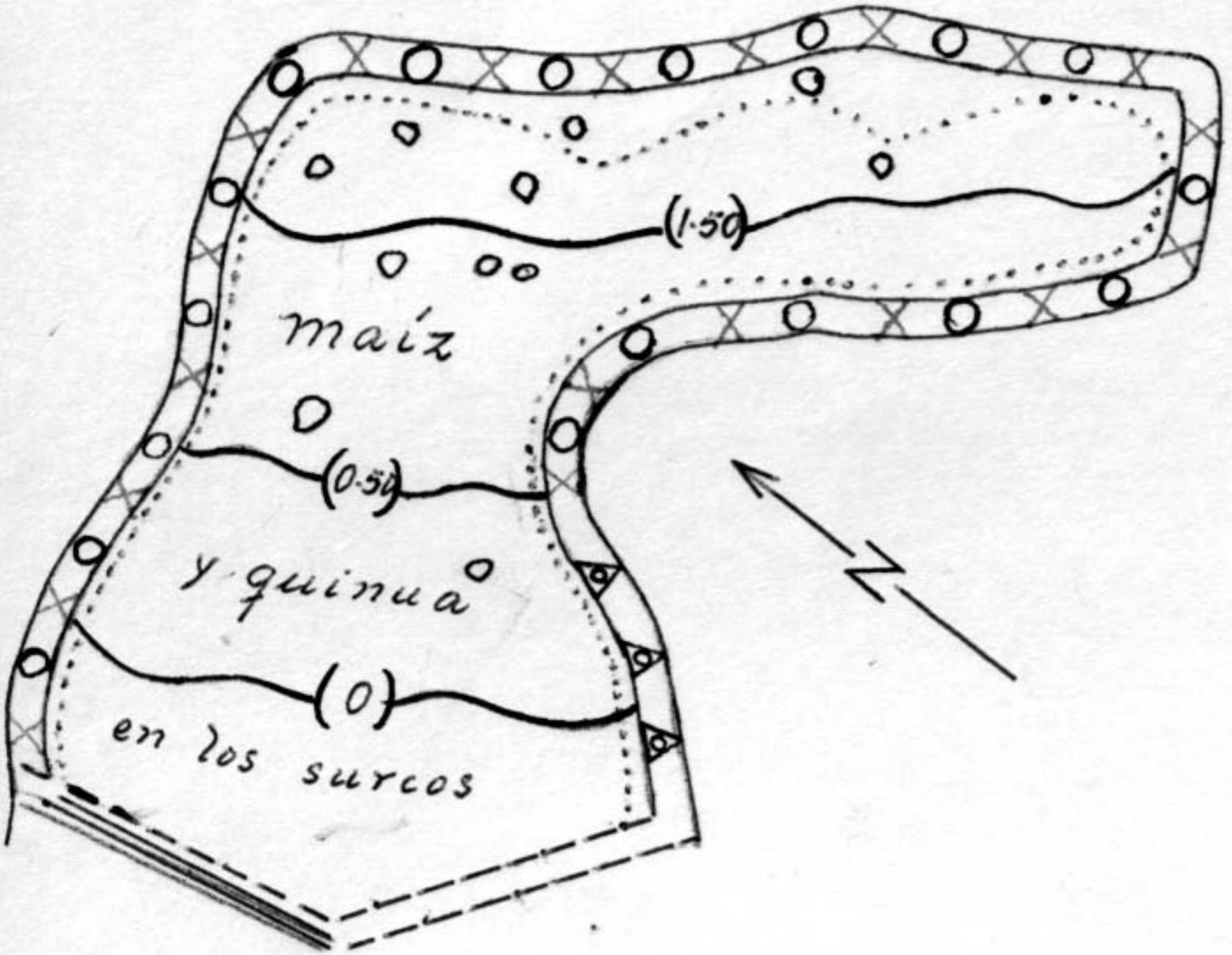
(1.50)
maíz
(0.50)
y quinua
(0)
en los surcos
N

PLANO A...

Nº 69 (Muestra "A") de Gavino Tafur

(L.V.G.) Vicos 20 de Febrero de 1956 Escala aprox. (aéreo) 1:600

S I G N O S E M P L E A D O S

-Cercos de piedras ("pircas")
-Cercos de vegetación espinosa
-Cercos de penca
-Linderos formados por barrancos o pendientes construidas artificialmente (Las flechas marcan la dirección q'observa la pendiente)
-Cercos mixtos
-Límites sin cercar
-Caminos
-Senderos importantes
-Límites de los cultivos

-Acequias importantes
-Casa habitable
-Chozas circulares
-Pedrones
-Amontonamientos de piedras
-Arboles grandes
-Mojones: a) de pedrones o pe
b) de árboles u de otro tipo de vegetación;
c) basadas en otras señales
-Curvas de nivel (con cotas)
-Chiqueros

V.G. Inf.: Víctor Reyes León. Fecha: 21/2/56. Lugar: Huiyash (VICOS)

INVESTIGACION SOBRE DOS TERRENOS DE VICOS

° ° °

Muestra: "A" (Zonas (parc.) de Huiyash y Paraish -1 km^2 aéreo-) (a)

CHACRA: Nº 70. (Ubicada en el paraje denominado Huiyashpampa....). (b)

° ° °

PROPIETARIO: Pablo Tafur I.....

PROCEDENCIA: Huiyash.....

ACTIVA: Pablo Tafur I.....

EXTENSION: 4,050 m^2.....

0

---

a) Véase el plano que demarca el km^2 de la Muestra "A"

b) Véase el estudio analítico de la chacra.

INVESTIGACIONES SOBRE LOS TERRENOS DE VICOS (L.V.G.)

° ° °

Muestra: "A" (Zonas (parc.) de Huiyash y Parash -1 Km^2 (aéreo)-)
Chacra N°: 70 (Ubicada en el sitio denominado....Huiyashpampa....)
Informantes: Víctor Reyes León.....
Fecha: .....21 de Febrero de 1956.....

° ° °

1.- PROPIETARIO: Pablo Tafur I.....

2.- RESIDENCIA: Huiyash.....

3.- CULTIVA: Pablo Tafur I.....

4.- RIEGO: a) Tiene (X); b) No tiene por impedirlo la situación geográfica del terreno ( ); c) No tiene por impedirlo antagonismos sociales ( ).-Observaciones:.....
.....

5.-CALIDAD DE LA TIERRA (nociones): a) Pantanosa ( ); b) Erosionada ( ); c) Cascajo ( ); d) Piedras grandes (-).-Nota sobre la uniformidad del tipo de terreno dentro de la chacra; e) Arenosa (+)..... Terreno llano.....(*)

6.-EXTENSION (área aérea aproxim.): 4,050 m^2.....

7.-PORCENTAJE CULTIVADO (aproxim.): .... 93 %.....

8.- CHACRAS COLINDANTES:.....

9.- OBSERVACIONES GENERALES: ----------
.....

-° ° °-

(*) El grado de mayor o menor intensidad en que se presenta determinado tipo de tierra está indicado por los signos + y -, respectivamente.

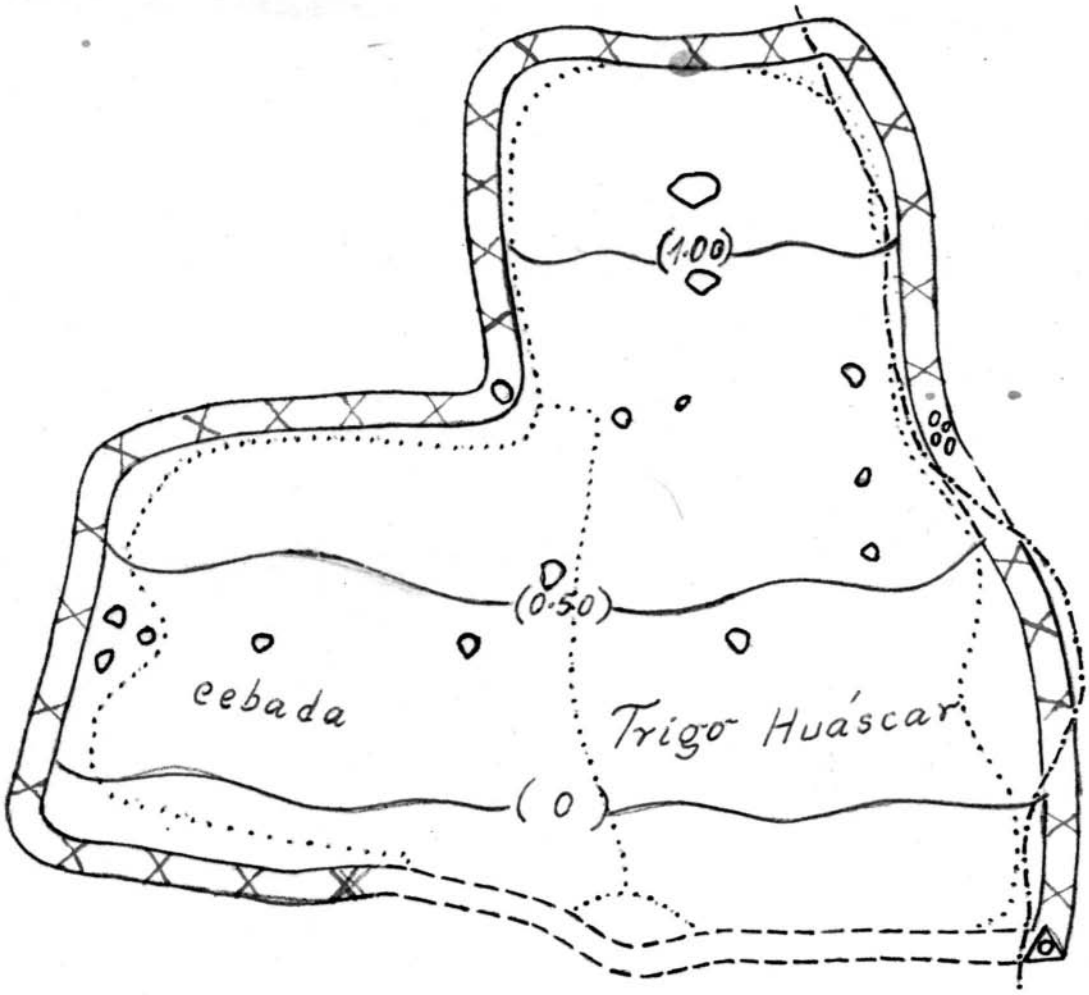
(1.00)
(0.50)
cebada
Trigo Huáscar
(0)

PLANO [illegible]

Nº 70 (Muestra "A") de Pablo Tafur I.

(L.V.G.) Vicos, 21 de Febrero de 1956 Escala aprox. (aéreo) 1:600

SIGNOS EMPLEADOS

- Cercos de piedras ("pircas")
- Cercos de vegetación espinosa
- Cercos de penca
- Linderos formados por barrancos o pendientes construidas artificialmente (Las flechas marcan la dirección q'observa la pendiente)
- Cercos mixtos
- Límites sin cercar
- Caminos
- Senderos importantes
- Límites de los cultivos
- Acequias importantes
- Casa habitable
- (5) Chozas circulares
- Pedrones
- Amontonamientos de piedras
- Arboles grandes
- Mojones: a) de pedrones o pe
  b) de árboles u de otro tipo de vegetación;
  c) basadas en otras señales
- (5) Curvas de nivel (con cotas)
- Chiqueros

V. G. Inf.: Víctor Reyes León... Fecha: 21/2/56. Lugar: Huiyash (YICOS)

INVESTIGACIONES EN LOS TERRENOS DE YICOS

Muestra: "A" (Zona de Huiyash y Parash -1 km² aprox-) (*)
CHACRA: Nº 71 (Ubicada en el paraje denominado Huiyashpampa...). (**)

PROPIETARIO: Francisco Sánchez.....
RESIDENCIA: Crioshco .....
ACTIVA: Francisco Sánchez .....
EXTENSIÓN: 1,650 m² .....

(*) Véase el plano del km² de la "Muestra A"
(**) Véase el estudio de la chacra.

INVESTIGACIONES SOBRE LOS TE[illegible]COS (L.V.G.)

° ° °

Muestra: "A" (Zonas (parc.) de Huiyash y Parash -1 Km^2 (aéreo)-)
Chacra N°: 71 (Ubicada en el sitio denominado Huiyahsapmpa.....)
Informantes: Víctor Reyes León
Fecha: 21 de Febrero del 1956.

° ° °

1.- PROPIETARIO: Francisco Sánchez

2.- RESIDENCIA: Corioshco

3.- CULTIVA: Francisco Sánchez /

4.- RIEGO: a) Tiene (X); b) No tiene por [illegible]irlo la situación geográfica del terreno ( ); c) No tiene por impedirlo antagonismos sociales ( ).-Observaciones:

5.-CALIDAD DE LA TIERRA (nociones): a) Pantanosa ( ); b) Erosionada ( ); c) Cascajo ( ); d) Piedras grandes ( ).-Nota sobre la uniformidad del tipo de terreno dentro de la chacra; e) Arenosa (+) Terreno llano en toda su extensión. (*)

6.-EXTENSION (área aérea aproxim.): 1,650 m^2

7.-PORCENTAJE CULTIVADO (aproxim.): 97 %

8.- CHACRAS COLINDANTES:

9.- OBSERVACIONES GENERALES: --------

° ° °

(*) El grado de mayor o menor intensi[illegible] que se presenta determina[illegible] tipo de tierra está indicado por [illegible]os + y -, respectivament[illegible]

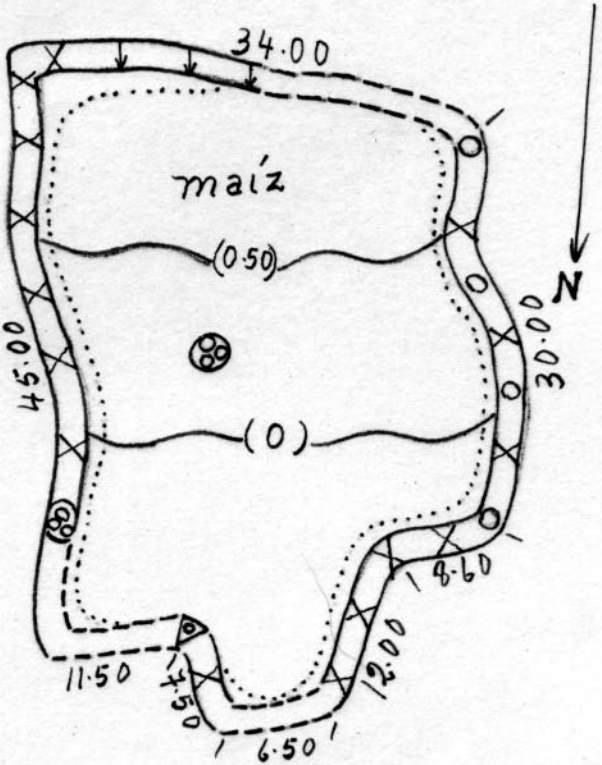
34.00
maíz
(0.50)
N
30.00
45.00
(0)
8.60
12.00
11.50
4.50
6.50

PLANO ...

Nº ...71..... (Muestra "A") de Francisco Sánchez .....

(L.V.G.) Vicos, 21 de Febrero de 1956 Escala aprox. (aéreo) 1:600

S I G N O S E M P L E A D O S

-Cercos de piedras ("pircas")

-Cercos de vegetación espinosa

-Cercos de penca

-Linderos formados por barrancos o pendientes construidas artificialmente (Las flechas marcan la dirección q observa la pendiente)

-Cercos mixtos

-Límites sin cercar

-Caminos

-Senderos importantes

.....-Límites de los cultivos

-Acequias importantes

-Casa habitable

(5) -Chozas circulares

-Pedrones

-Amontonamientos de piedras

-Arboles grandes

-Mojones: a) de pedrones o pe
b) de árboles u de otro tipo de vegetación;
c) basadas en otras señales

(5) -Curvas de nivel (con cotas)

-Chiqueros

G. Inf.: **Víctor Reyes León** Fecha: **21/2/56** Lugar: Huiyash (VICOS)

INVESTIGACION SOBRE DOS TERRENOS DE VICOS

o o o

Tra: "A" (Zonas (parc.) de Huiyash y Parash -1 km² aéreo-) (x)

RA: Nº 72. (Ubicada en el paraje denominado **Huiyahspampa**...). (xx)

o o o

ETARIO: **José Reyes** .....

DENCIA: **Huiyashapmpa** .....

IVA: **José Reyes** .....

SIÓN: ..... **4,400 m²** .....

o

Véase el plano que demarca el km² de la "Muestra A"

Véase el estudio analítico de la chacra.

INVESTIGACIONES SOBRE LOS TERRENOS DE VICOS (L.V.G.)

* * *

Muestra: "A" (Zonas (parc.) de Huiyash y Parash -1 Km^2 (aérea -)
Chacra N°: 72 (Ubicada en el sitio denominado Huiyashpampa.....)
Informantes: Víctor Reyes León.....
Fecha: .....21 de Febrero de 1956.....

* * *

1.- PROPIETARIO: José Reyes .....

2.- RESIDENCIA: Huiyashpampa.....

3.- CULTIVA: José Reyes.....

4.- RIEGO: a) Tiene (X); b) No tiene por impedirlo la situación geográfica del terreno ( ); c) No tiene por impedirlo antagonismos sociales ( ).-Observaciones:.....
.....

5.-CALIDAD DE LA TIERRA (nociones): a) Pantanosa ( ); b) Erosionada ( ); c) Cascajo ( ); d) Piedras grandes (-).-Nota sobre la uniformidad del tipo de terreno dentro de la chacra; e) Arenosa (+)..... Terreno llano en toda su extensión.....(*)

6.-EXTENSION (área aérea aproxim.): 4.400 m^2.....

7.-PORCENTAJE CULTIVADO (aproxim.): 95.5 %.....

8.- CHACRAS COLINDANTES:.....

9.- OBSERVACIONES GENERALES: ----------.....
.....

(*) El grado de mayor o menor intensidad en que se presenta determinado tipo de tierra está indicado por los signos + y -, respectivamente.

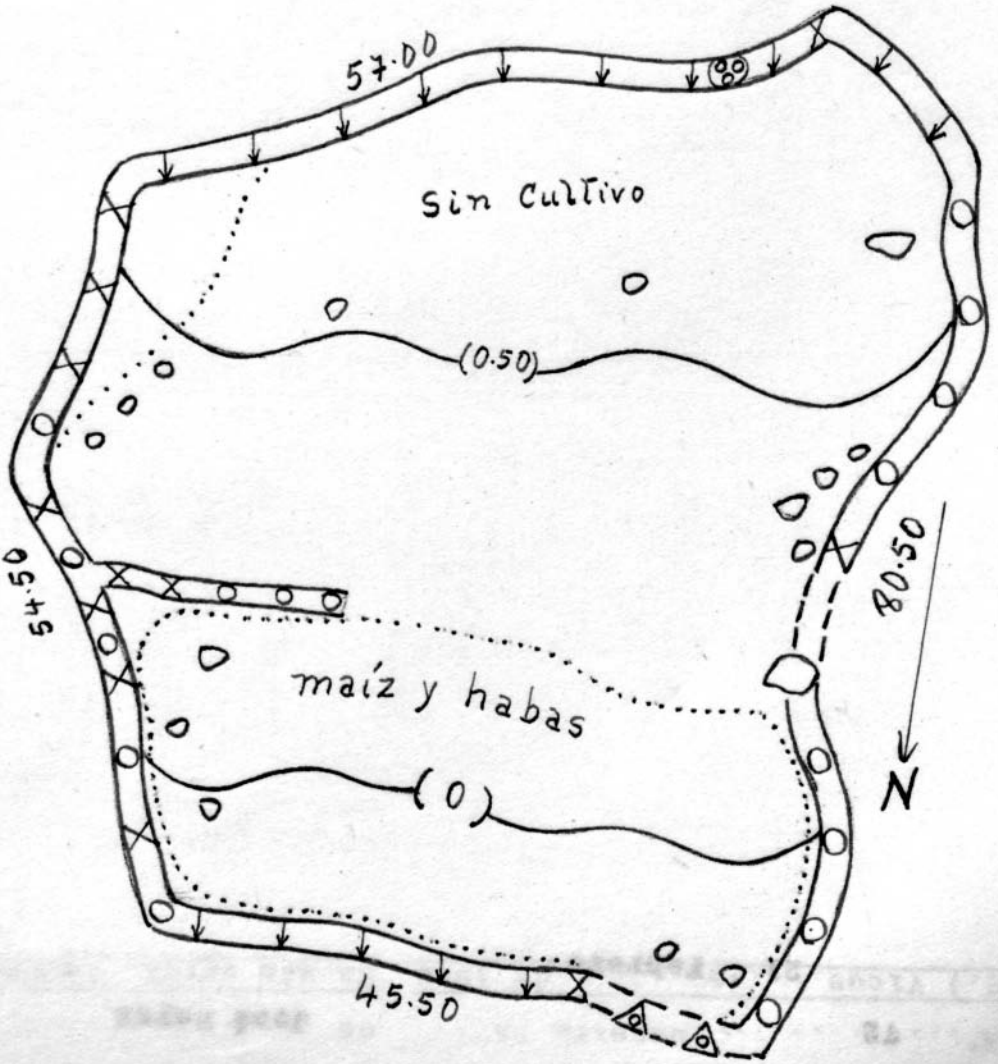
57.00
Sin Cultivo
(0.50)
54.50
80.50
maíz y habas
(0)
N
45.50

PLANO [illegible]

Nº ... 72 ..... (Muestra "A"). de José Reyes .....

(L.V.G.) Vicos, 21 de Febrero de 1956 Escala aprox. (aéreo) 1:500

S I G N O S E M P L E A D O S

-Cercos de piedras ("pircas")
-Cercos de vegetación espinosa
-Cercos de penca
-Linderos formados por barrancos o pendientes construidas artificialmente (Las flechas marcan la dirección q' observa la pendiente)
-Cercos mixtos
-Límites sin cercar
-Caminos
-Senderos importantes
-Límites de los cultivos

-Acequias importantes
-Casa habitable
-Chozas circulares
-Pedrones
-Amontonamientos de piedras
-Arboles grandes
-Mojones: a) de peñascos o pe
b) de árboles u de otro tipo de vegetación;
c) basadas en otras señales
-Curvas de nivel (con cotas)
-Chiqueros

L.V.G. Inf.: Víctor Reyes León. Fecha: 22/2/56 Lugar: Huiyash (VICOS)

INVESTIGACION SOBRE LOS TERRENOS DE VICOS

o o o

MUESTRA: "A" (Zonas (parc.) de Huiyash y Parash -1 km² aéreo-) (x)

CHACRA Nº: 73 (Ubicada en el paraje denominado Huiyashapampa) (xx)

o o o

PROPIETARIO: Micaela Meyhuey vda. de Félix Reyes

RESIDENCIA: A -80-

CULTIVA: Micaela Meyhuey con su hijo Gavino Reyes

EXTENSION: 7,000 m²

o
o

(x) Véase el plano que marca el km² de la "Muestra A"
(xx) Véase el estudio analítico de la chacra.

INVESTIGACIONES SOBRE LOS [illegible] (L.V.G.)

° ° °

Muestra: "A" (Zonas (parc.) de [illegible] Tarash -1 Km^2 (aéreo)-)
Chacra N°: 73 (Ubicada en el sitio [illegible] Huiyahsapampa .....)
Informantes: Víctor Reyes León
Fecha: 22 de Febrero de 1956.

° ° °

1.- PROPIETARIO: Micaela Meyhuey vda. de Félix Reyes.....

2.- RESIDENCIA: A -80-.....

3.- CULTIVA: Micaela Meyhuey con su hijo Gavino Reyes.....

4.- RIEGO: a) Tiene (X);b) No tiene [illegible] dicho la situación geográfica del terreno ( );c) No tiene por impedirlo antagonismos sociales ( ).-Observaciones:.....

5.-CALIDAD DE LA TIERRA (nociones): a) Arenosa ( );b) Erosionada ( );c) Cascajo (-);d) Piedras grandes (-) -Nota sobre la uniformidad del tipo de terreno dentro de la chacra- ;e) Arenosa (-).....(*)

6.-EXTENSION (área aérea aproxim.): 7,000 m^2.....

7.-PORCENTAJE CULTIVADO (aproxim.): 93 %.....

8.- CHACRAS COLINDANTES:.....

9.- OBSERVACIONES GENERALES:.....

.....

° ° °

(*) El grado de mayor o menor intensidad [illegible] se presenta determinado tipo de tierra está indicado por los signos + y -, respectivamente.

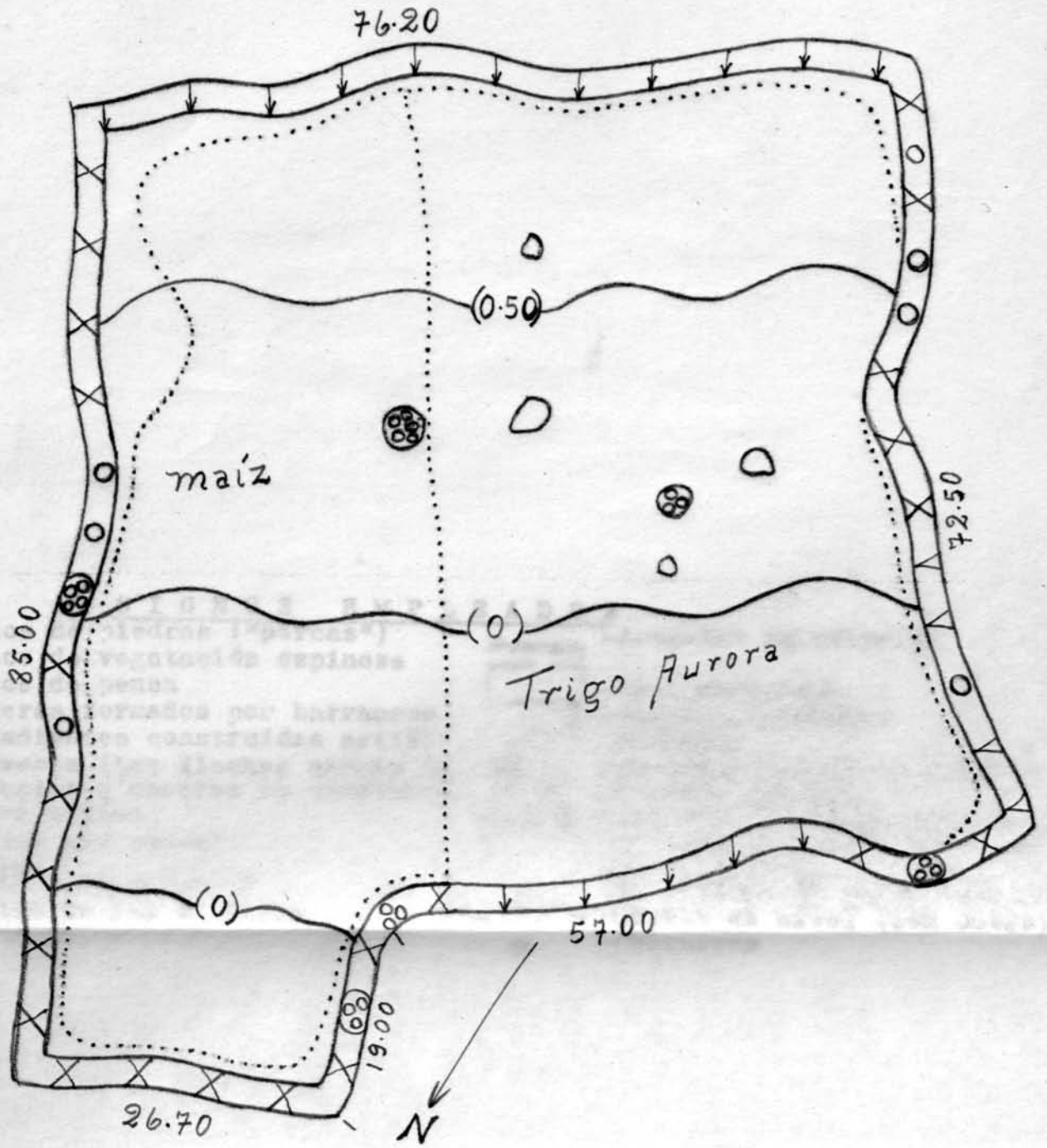
76.20
(0.50)
maíz
72.50
85.00
(0)
Trigo Aurora
(0)
57.00
19.00
26.70
N

PLANO [illegible]

Nº....73.....(Muestra "A") de Micaela Meyhuey vda. de Félix Reyes

(L.V.G.) Vicos, 22 de Febrero de 1956 Escala aprox. (aéreo) 1:600

S I G N O S E M P L E A D O S

- Cercos de piedras ("pircas")
- Cercos de vegetación espinosa
- Cercos de penca
- Linderos formados por barrancos o pendientes construidas artificialmente (Las flechas marcan la dirección q' observa la pendiente)
- Cercos mixtos
- Límites sin cercar
- Caminos
- Senderos importantes
- Límites de los cultivos
- Acequias importantes
- Casa habitable
- (5) Chozas circulares
- Pedrones
- Amontonamientos de piedras
- Arboles grandes
- Mojones: a) de pedrones o peñ
  b) de árboles u de otro tipo de vegetación;
  c) basadas en otras señales.
- (5) Curvas de nivel (con cotas)
- Chiqueros

L.V.G. Inf.: Víctor Reyes León Fecha: 23/2/56 Lugar: Huiyash (VICOS)

INVESTIGACION SOBRE LOS TERRENOS DE VICOS

MUESTRA: "A" (Zonas (parc.) de Huiyash y Parash -1 km² aéreo-) (x)

CHACRA Nº: 74 (Ubicada en el paraje denominado Huiyashpampa) (xx)

PROPIETARIO: Martín Mendoza

RESIDENCIA: Tambo

CULTIVA: con su mamá Agustina Cruz

EXTENSION: 4,850 m²

(x) Véase el plano que marca el km² de la "Muestra A"
(xx) Véase el estudio analítico de la chacra.

5.- CALIDAD DE LA TIERRA (nociones): a) Pantanosa ( ); b) Erosionada ( ); c) Cascajo (+); d) Piedras grandes (-); e) Arenosa (-) ; sobre la uniformidad del tipo de terreno dentro de la chacra (*)

6.- EXTENSION (área aérea aproxim.): 4,850 m²

7.- PORCENTAJE CULTIVADO (aproxim.): 94 %

8.- CHACRAS COLINDANTES:

9.- OBSERVACIONES GENERALES:

(*) El grado de mayor o menor intensidad en que se presenta determinado tipo de tierra está indicado por los signos + y - respectivamente.

INVESTIGACIONES SOBRE LOS TERRENOS DE V[illegible] (L.V.G.)

o o o

Muestra: "A" (Zonas (parc.) de Huiyash y Parash -1 Km^2 (aéreo -)
Chacra N°: 74 (Ubicada en el sitio denominado Huiyashpampa
Informantes: Víctor Reyes León
Fecha: 23 de Febrero de 1956.

o o o

1.- PROPIETARIO: Martín Mendoza

2.- RESIDENCIA: Tambo

3.- CULTIVA: con su mamá Agustina Cruz

4.- RIEGO: a) Tiene (X); b) No tiene por impedirlo la situación geográfica del terreno ( ); c) No tiene por impedirlo antagonismos sociales ( ).-Observaciones:

5.-CALIDAD DE LA TIERRA (nociones): a) Pantanosa ( ); b) Erosionada ( ); c) Cascajo (+); d) Piedras grandes (-).-Nota sobre la uniformidad del tipo de terreno dentro de la chacra; e) Arenosa (-) (*)

6.-EXTENSION (área aérea aproxim.): 4,850 m2

7.-PORCENTAJE CULTIVADO (aproxim.): 94 %

8.- CHACRAS COLINDANTES:

9.- OBSERVACIONES GENERALES: ------

o o o

(*) El grado de mayor o menor intensidad en que se presenta determinado tipo de tierra está indicado por los signos + y -, respectivamente.

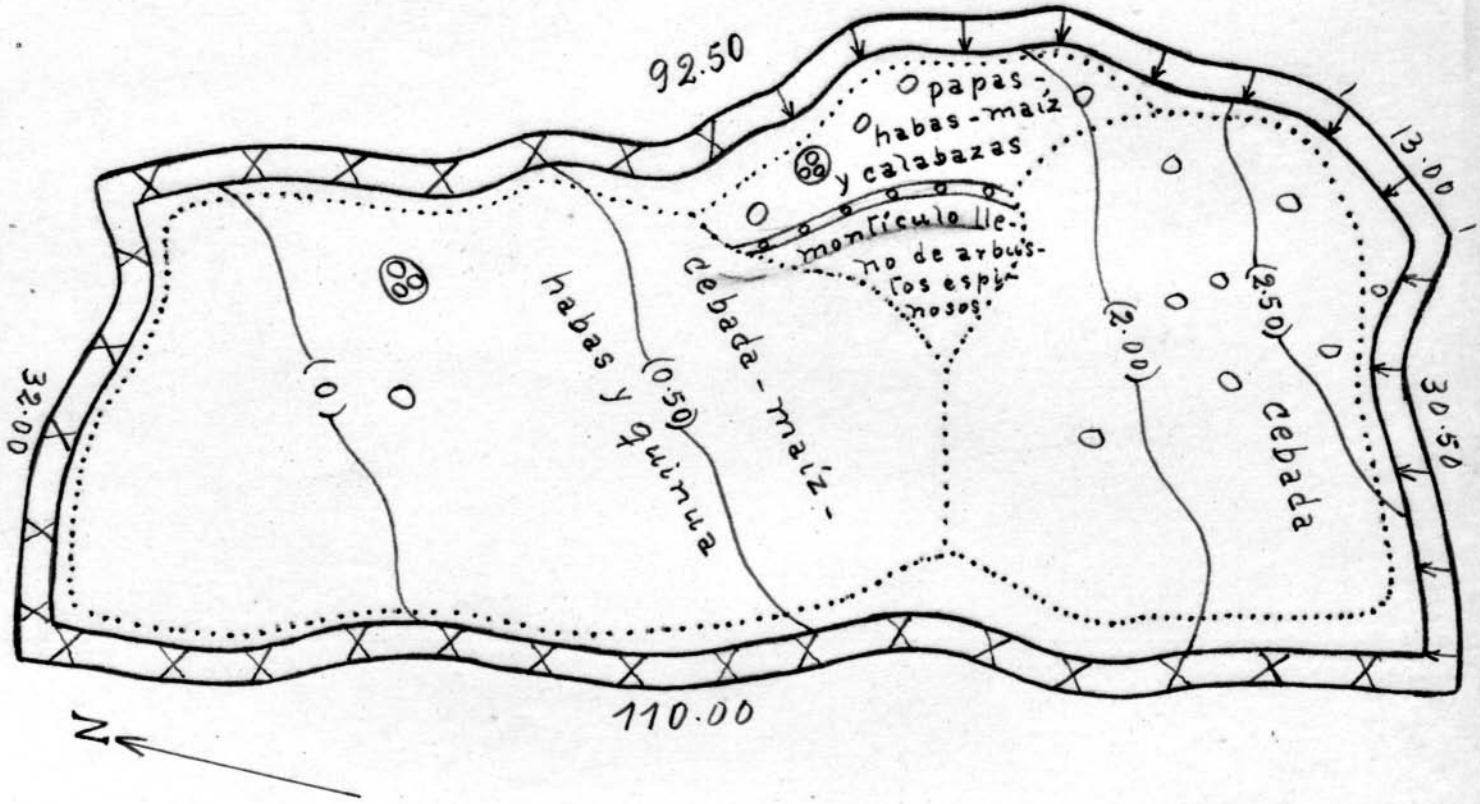
92.50
papas -
habas - maíz
y calabazas
monticulo lle-
no de arbus-
tos espi-
nosos
habas y quinua
cebada - maíz -
cebada
(0)
(0.50)
(2.00)
(2.50)
13.00
30.50
32.00
110.00
N

PLANO [illegible]

Nº ....74..... (Muestra "A") de Martín Mendoza.....

(L.V.G.) Vicos, 28 de Febrero de 1956 Escala aprox. (aéreo) 1:600

SIGNOS EMPLEADOS

- -Cercos de piedras ("pircas")
- -Cercos de vegetación espinosa
- -Cercos de penca
- -Linderos formados por barrancos o pendientes construidas artificialmente (Las flechas marcan la dirección q' observa la pendiente)
- -Cercos mixtos
- -Límites sin cercar
- -Caminos
- -Senderos importantes
- .....-Límites de los cultivos

- -Acequias importantes
- -Casa habitable
- -Chozas circulares
- -Pedrones
- -Amontonamientos de piedras
- -Arboles grandes
- -Mojones: a) de pedrones o peñ
  b) de árboles u de otro tipo de vegetación;
  c) basados en otras señales.
- -Curvas de nivel (con cotas)
- -Chiqueros

L.V.G. Inf.: Víctor Reyes León. Fecha: 24/2/56. Lugar: Huiyash (VICOS)

INVESTIGACION SOBRE LOS TERRENOS DE VICOS

° ° °

MUESTRA: "A" (Zonas (parc.) de Huiyash y Parash el km^2 aérec.) (x)

CHACRA Nº: 75 (Ubicada en el paraje denominado Huiyashpampa..) (xx)

° ° °

PROPIETARIO: Herminio Colonia.....

RESIDENCIA: Jirqué.....

CULTIVA: Herminio Colonia.....

EXTENSION: 5,650 m^2.....

(x) Véase el plano que marca el km^2 de la "Muestra A"
(xx) Véase el estudio analítico de la chacra.

INVESTIGACIONES SOBRE LOS TERRENOS DE VICOS (I.V.G.)

Muestra "A" (Zonas (parc.) de Huiyash y Parash -1 Km² aérea -)
Chacra N° :75 (Ubicada en el sitio denominado Huiyashpampa.....)
Informantes: Víctor Reyes León
Fecha: 24 de Febrero de 1956.

1.- PROPIETARIO: Herminio Colonia

2.- RESIDENCIA: Jirqué

3.- CULTIVA: Herminio Col onia

4.- RIEGO: a) Tiene (X); b) No tiene por impedirlo la situación geográfica del terreno ( ); c) No tiene por impedirlo antagonismos sociales ( ).-Observaciones:

5.-CALIDAD DE LA TIERRA (nociones): a) Pantanosa ( ); b) Erosionada ( ); c) Cascajo (+); d) Piedras grandes (+).-Nota sobre la uniformidad del tipo de terreno dentro de la chacra.....(*)

6.-EXTENSION (área aérea aproxim.): 5,650 m²

7.-PORCENTAJE CULTIVADO (aproxim.): 85 %

8.- CHACRAS COLINDANTES:

9.- OBSERVACIONES GENERALES: ------

(*) El grado de mayor o menor intensidad en que se presenta determinado tipo de tierra está indicado por los signos + y -, respectivamente.

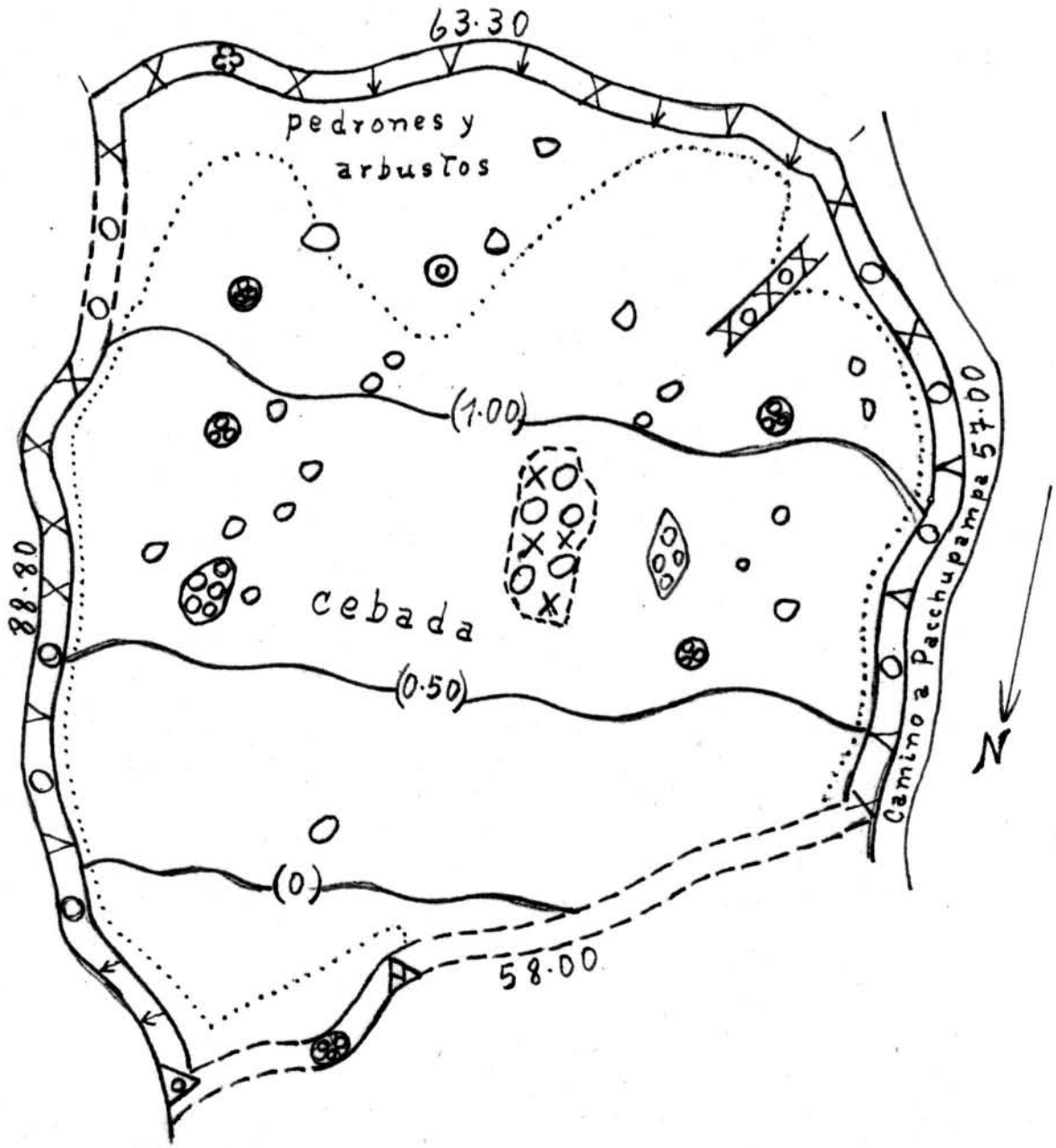
63.30
pedrones y
arbustos
(1.00)
88.80
cebada
(0.50)
(0)
58.00
Camino a Pacchupampa 57.00
N

PLANO [illegible]

N° 75 (Muestra "A") de Herminio Colonia

(L.V.G.) Vicos 24 de Febrero de 1956 Escala aprox. (aéreo) 1:600

SIGNOS EMPLEADOS

- Cercos de piedras ("pircas")
- Cercos de vegetación espinosa
- Cercos de penca
- Linderos formados por barrancos o pendientes construidas artificialmente (Las flechas marcan la dirección q'observa la pendiente)
- Cercos mixtos
- Límites sin cercar
- Caminos
- Senderos importantes
- Límites de los cultivos
- Acequias importantes
- Casa habitable
- Chozas circulares
- Pedrones
- Amontonamientos de piedras
- Arboles grandes
- Mojones: a) de pedrones o peñ
  b) de árboles u de otro tipo de vegetación;
  c) [illegible] otras señales.
- Curvas de nivel (con cotas)
- Chiqueros

L.V.G. Inf.: **Víctor Reyes León** Fecha: **25/2/56** Lugar: Huiyash (VICOS)

INVESTIGACION SOBRE LOS TERRENOS DE VICOS

MUESTRA: "A" (Zonas (parc.) de Huiyash y Parash -1 km^2 aéreo-) (x)

CHACRA Nº: **76** (Ubicada en el paraje denominado **Huiyashpampa**) (xx)

PROPIETARIO: **Antonio Colonia**

RESIDENCIA: **A -61-**

CULTIVA: **Antonio Colonia**

EXTENSION: **8,250 m^2**

(x) Véase el plano que marca el km^2 de la "Muestra A"
(xx) Véase el estudio analítico de la chacra.

Muestra: "A" :76 Huiyashpampa
Chacra N°.:
Informante: Víctor Reyes León
Fecha: 25 de Febrero de 1956.

1.- PROPIETARIO: Antonio Colonia

2.- RESIDENCIA: A -61

3.- OBLIGADO: Antonio Colonia

4.- RIEGO: a) Ninguno (X);b) No tiene por impedirlo la situación geográfica del terreno ( );c) No tiene por impedirlo antagonismos sociales ( ).-Observaciones:

5.-CALIDAD DE LA TIERRA (factores): a) Pantanosa ( );b) Erosionada ( );c) Arenosa ( );d) Con rocas grandes ( ).-Nota sobre la uniformidad del tipo de terreno dentro de la chacra.

6.-EXTENSION (Area total cultivada): 8,250 m²

7.-PORCENTAJE CULTIVADO (aproximado): 45 %

8.- CARACTER CULTIVADO:

9.- OBSERVACIONES GENERALES: El 55% del terreno se encuentra sin cultivo sirviendo solamente como pastizal.

(X) El grado de mayor o menor intensidad en que se presenta determinado tipo de tierra está indicado por los signos + y -, respectivamente.

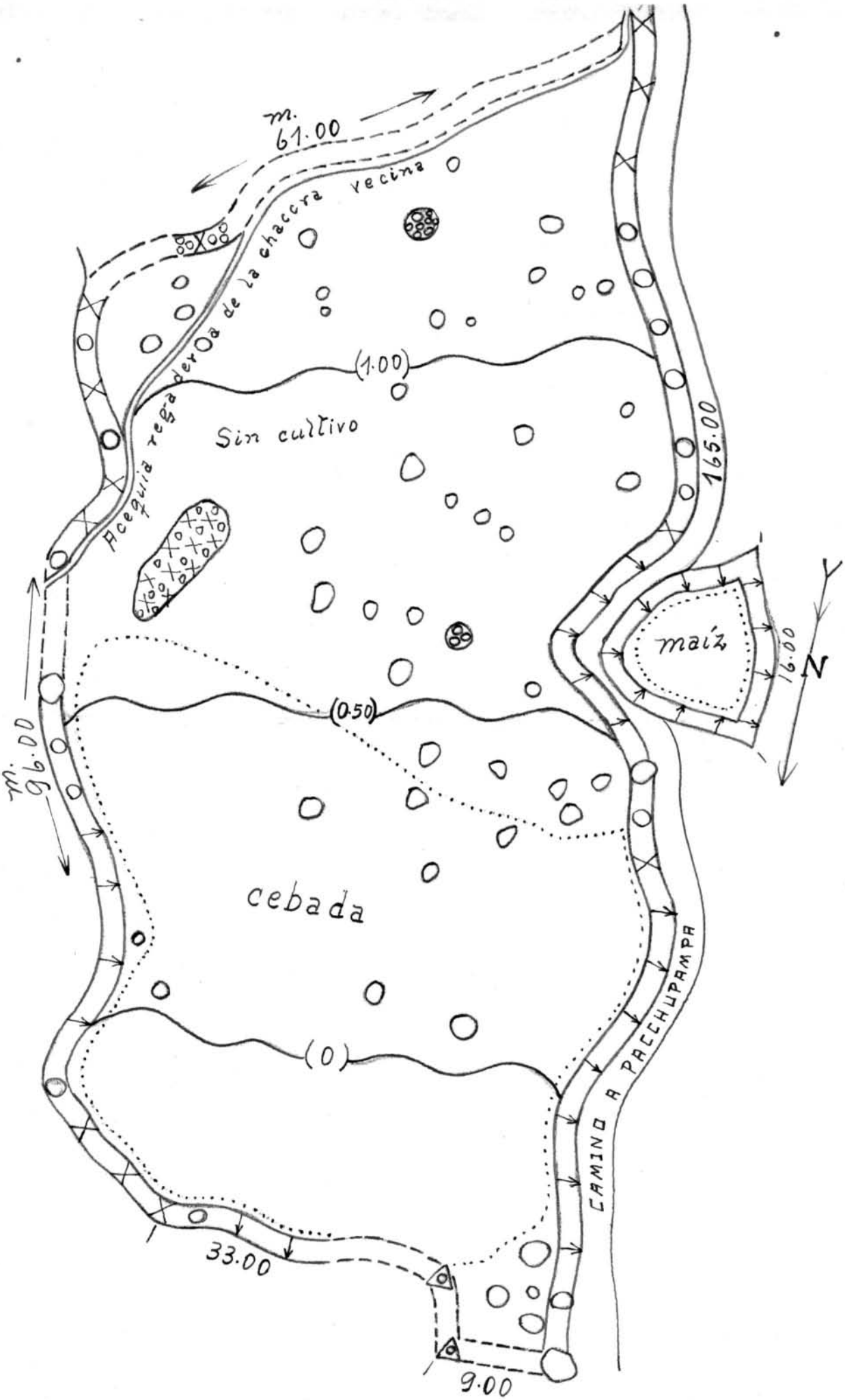
m. 61.00
Acequia regadera de la chacra vecina
(1.00)
Sin cultivo
165.00
maíz
16.00
N
m. 96.00
(0.50)
cebada
(0)
CAMINO A PACCHUPAMPA
33.00
9.00

PLANO [illegible]

Nº ..... 76 ..... (Muestra "A") de Antonio Colonia .....

(L.V.G.) Vicos ..... de 25 Febrero de 1956 Escala aprox (aéreo) 1:600

S I G N O S E M P L E A D O S

-Cercos de piedras ("pircas")
-Cercos de vegetación espinosa
-Cercos de penca
-Linderos formados por barrancos o pendientes construidas artificialmente (Las flechas marcan la dirección q' observa la pendiente)
-Cercos mixtos
-Límites sin cercar
-Caminos
-Senderos importantes
-Límites de los cultivos
-Acequias importantes
-Casa habitable
-Chozas circulares
-Pedrones
-Amontonamientos de piedras
-Arboles grandes
-Mojones: a) de pedrones o pe
b) de árboles u de otro tipo de vegetación;
c) basadas en otras señales
-Curvas de nivel (con cotas)
-Chiqueros

L.V.G. Inf.: Víctor Reyes León. Fecha: 25/2/56 Lugar: Huiyash (VICOS)

INVESTIGACION SOBRE LOS TERRENOS DE VICOS

MUESTRA: "A" (Zonas (parc.) de Huiyash y Parash -1 km^2 aéreo-) (x)

CHACRA Nº: 77 (Ubicada en el paraje denominado Huiyash pampa..) (xx)

PROPIETARIO: Antonio Reyes

RESIDENCIA: Huiyash

CULTIVA: Antonio Reyes

EXTENSION: 3,050 m^2

(x) Véase el plano que marca el km^2 de la "Muestra A"
(xx) Véase el estudio analítico de la chacra.

INVESTIGACIONES SOBRE LOS TERRENOS DE [illegible]

Muestra "A" (Zonas (parc.) de Huiyash y Parash -1 Km^2 [illegible]
Chacra N°:77 (Ubicada en el sitio denominado Huiyashpampa
Informantes: Víctor Reyes León
Fecha: 25 de Febrero de 1956.

1.- PROPIETARIO: Antonio ~~Cxxxxx~~ Reyes

2.- RESIDENCIA: Huiyash

3.- CULTIVA: Antonio Reyes

4.- RIEGO: a) Tiene (X); b) No tiene por impedirlo la situación geográfica del terreno ( ); c) No tiene por impedirlo antagonismos sociales ( ).-Observaciones:

5.-CALIDAD DE LA TIERRA (nociones): a) Pantanosa ( ); b) Erosionada ( ); c) Tascajo ( ); d) Piedras grandes (+) -Nota sobre la uniformidad del tipo de terreno dentro de la chacra; e) Arenosa (+). Terreno llano en su totalidad. (*)

6.-EXTENSION (área aérea aproxim.): 3,050 m^2

7.-PORCENTAJE CULTIVADO (aproxim.): 90.05 %

8.- CHACRAS COLINDANTES:

9.- OBSERVACIONES GENERALES: -------

(*) El grado de mayor o menor intensidad en que se presenta determinado tipo de tierra está indicado por los signos - y -, respectivamente.

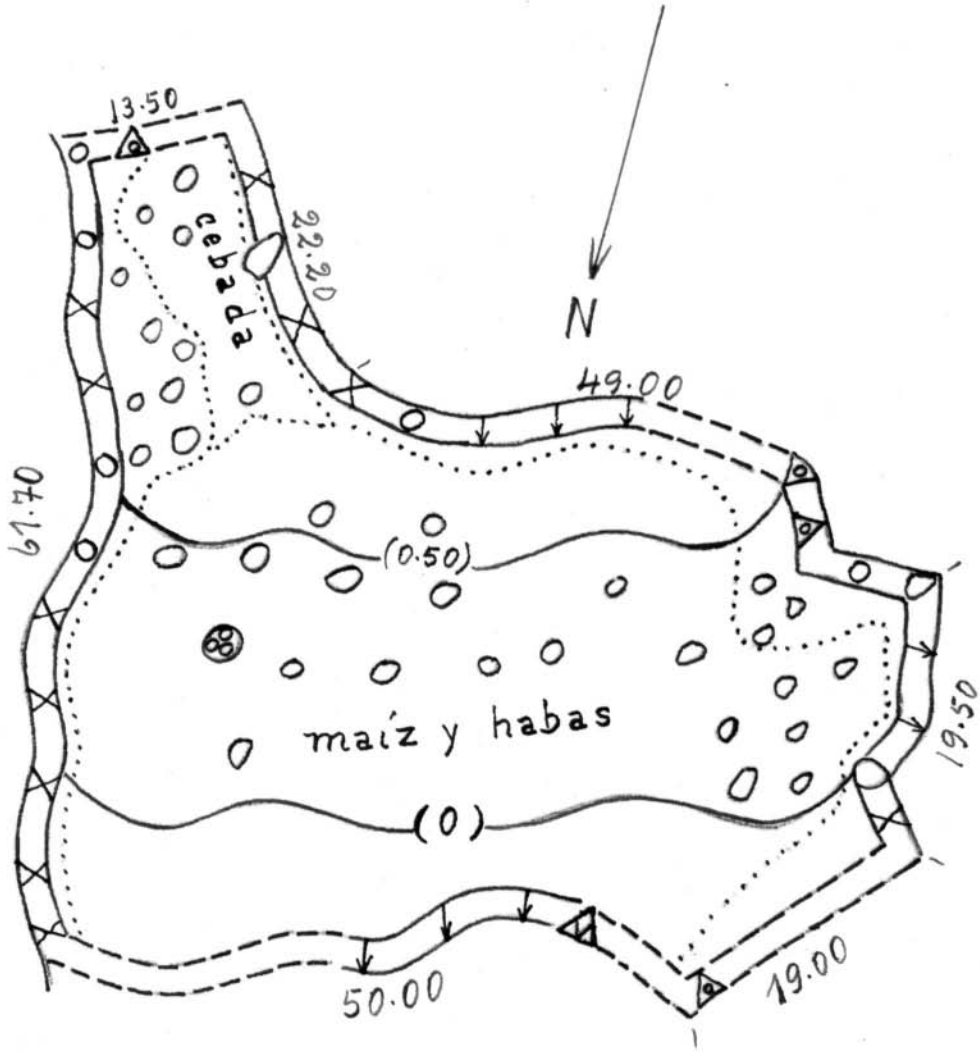
13.50
cabaña
22.20
N
49.00
61.70
(0.50)
maíz y habas
19.50
(0)
50.00
19.00

PLANO [illegible]

Nº.....77..... (Muestra "A") de **Antonio Reyes**.....

(L.V.G.) Vicos,25 de **Febrero** de 1956 Escala aprox. (aéreo) 1:600

S I G N O S E X P L I C A T I V O S

-Cercos de piedras ("pircas")

-Cercos de vegetación espinosa

-Cercos de penca

-Linderos formados por barrancos o pendientes construidas artificialmente (Las flechas marcan la dirección q' observa la pendiente.

-Cercos mixtos

-Límites sin cercar

-Caminos

-Senderos importantes

-Límites de los cultivos

...ias importantes

habitable

...s circulares

...nes

...onamientos de piedras

...es grandes

...es: a) de pedrones o
árboles u de otro ti
...getación;
...sadas en otras señales

...s de nivel (con cotas)

...eros

L.V.G. Inf. Víctor Reyes León... Fecha: 27/2/56 Lugar: Huiyash (VICOS)

INVESTIGACION SOBRE LOS TERRENOS DE VICOS

° ° °

MUESTRA: "A" (Zonas (parc.) de Huiyash y Parash -1 km² aéreo-) (x)

CHACRA Nº: 78 (Ubicada en el paraje denominado Huiyashpampa...) (xx)

° ° °

PROPIETARIO: Corposa Cruz.....

RESIDENCIA: A 78-.....

CULTIVA: Corposa Cruz.....

EXTENSION: 4,350 m².....

°

°

(x) Véase el plano que marca el km² de la "Muestra A"
(xx) Véase el estudio analítico de la chacra.

Muestra "A" (Zonas (parc.) de Huiyash y Parash -1 Km^2 adre...
Chacra N°:78 (Ubicada en el sitio denominado Huiyashpampa.....
Informantes: Víctor Reyes León.....
Fecha:.....27 de Febrero del 956.....

1.- PROPIETARIO: Corposa Cruz.....

2.- RESIDENCIA: A -78-.....

3.- CULTIVA: Corposa Cruz.....

4.- RIEGO: a) Tiene (X);b) No tiene por impedirlo la situación geográfica del terreno ( );c) No tiene por impedirlo antagonismos sociales ( ).-Observaciones:.....

5.-CALIDAD DE LA TIERRA (nociones): a) Pantanosa ( );b) Erosionada ( );c) Cascajo (=);d) Piedras grandes (+) -Nota sobre la uniformidad del tipo de terreno dentro de la chacra;e) Arenosa (+).....(*)

6.- EXTENSION (área acrea aproxim.): 4,350 m^2.....

7.-PORCENTAJE CULTIVADO (aproxim.): 55 %.....

8.- CHACRAS COLINDANTES:.....

9.- OBSERVACIONES GENERALES:.....

(*) El grado de mayor o menor intensidad en que se presenta determinado tipo de tierra está indicado por los signos + y -, respectivamente.

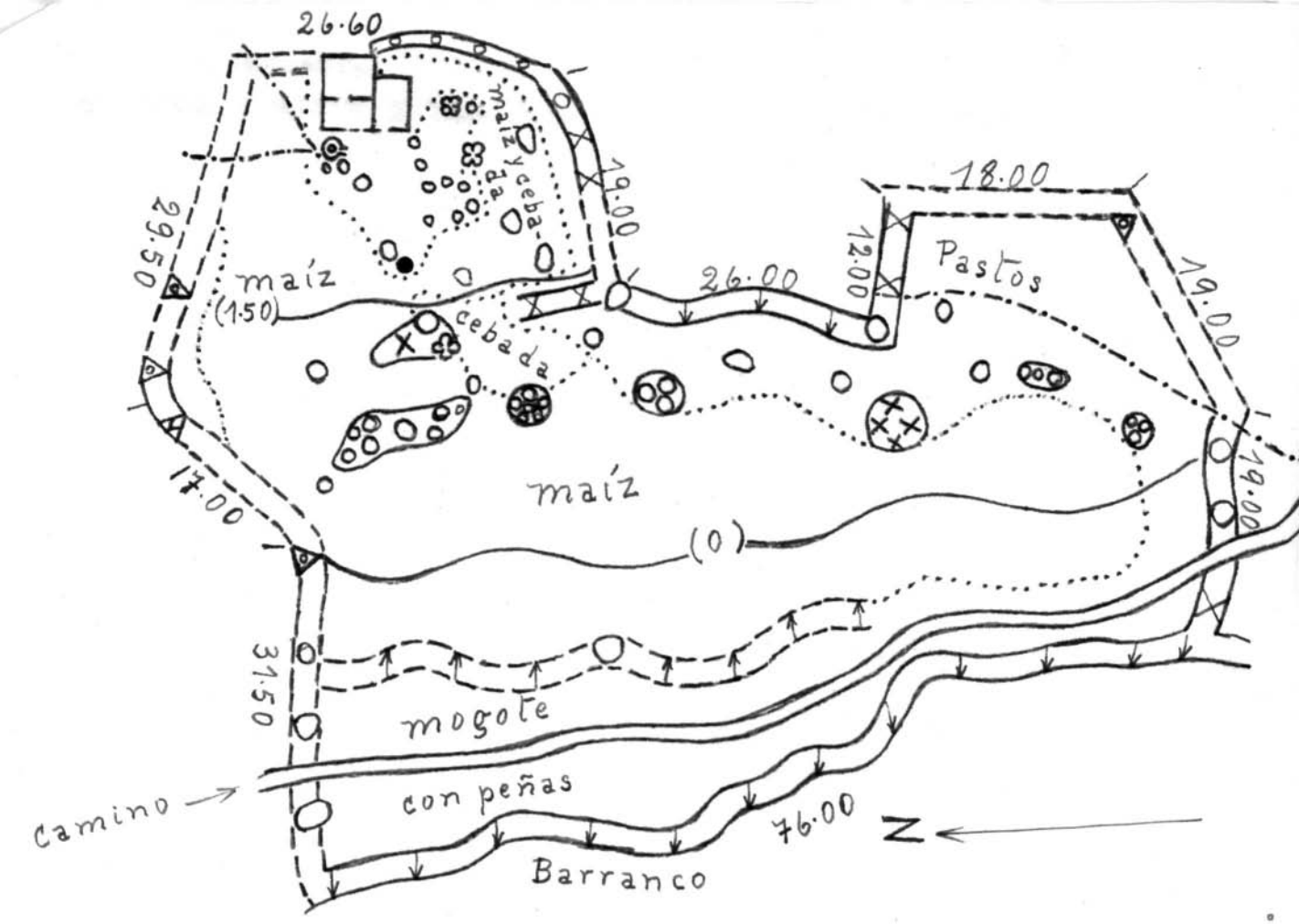
26.60
maíz y ceba-da
19.00
18.00
29.50
maíz
(1.50)
ceba da
26.00
12.00
Pastos
19.00
17.00
maíz
(0)
19.00
31.50
mogote
con peñas
Camino
76.00
N
Barranco

PLANO [illegible]

Nº....78.....(Muestra "A") de Corposa Cruz.....

(L.V.G.) Vicos, 27 de Febrero de 1956 Escala aprox. (aéreo) 1:600

S I G N O S E M P L E A D O S

-Cercos de piedras ("pircas")
-Cercos de vegetación espinosa
-Cercos de penca
-Linderos formados por barrancos o pendientes construidas artificialmente (Las flechas marcan la dirección q' observa la pendiente)
-Cercos mixtos
-Límites sin cercar
-Caminos
-Senderos importantes
-Límites de los cultivos

-Acequias importantes
-Casa habitable
-Chozas circulares
-Pedrones
-Amontonamientos de piedras
-Arboles grandes
-Mojones: a) de pedrones o pe
b) de árboles u de otro ti
de vegetación;
c) basadas en otras señale
-Curvas de nivel (con cotas)
-Chiqueros

L.V.G. Inf.: Víctor Reyes León. Fecha: 28/2/56 Lugar: Huiyash (VICOS)

INVESTIGACION SOBRE LOS TERRENOS DE VICOS

MUESTRA: "A" (Zonas (parc.) de Huiyash y Parash -1 km^2 aéreo-) (x)

CHACRA Nº: 79 (Ubicada en el paraje denominado Huiyashpampa..) (xx)

PROPIETARIO: Antonio Colonia

RESIDENCIA: A.-61-

CULTIVA: Antonio Colonia

EXTENSION: 2,800 m^2

(x) Véase el plano que marca el km^2 de la "Muestra A"
(xx) Véase el estudio analítico de la chacra.

INVESTIGACIONES SOBRE LOS TERRENOS DE VICOS (L.V.G.)

Muestra "A" (Zonas (parc.) de Huiyash y Parash -1 Km² aéreo -)
Chacra N°:79 (Ubicada en el sitio denominado Huiyashpampa
Informantes: Víctor Reyes León
Fecha: 28 de Febrero de 1956.

1.- PROPIETARIO: Antonio Colonia

2.- RESIDENCIA: A -61-

3.- CULTIVA: Antonio Colonia

4.- RIEGO: a) Tiene (x); b) No tiene por impedirlo la situación geográfica del terreno ( ); c) No tiene por impedirlo antagonismos sociales ( ).-Observaciones:

5.-CALIDAD DE LA TIERRA (nociones): a) Pantanosa ( ); b) Erosionada ( ); c) Cascajo (+); d) Piedras grandes (+).-Nota sobre la uniformidad del tipo de terreno dentro de la chacra; e) Arenosa (-). (*)

6.- EXTENSION (área aérea aproxim.): 2,800 m²

7.- PORCENTAJE CULTIVADO (aproxim.): 59 %

8.- CHACRAS COLINDANTES:

9.- OBSERVACIONES GENERALES: ---------

(*) El grado de mayor o menor intensidad en que se presenta determinado tipo de tierra está indicado por los signos + y -, respectivamente.

N
30.00
17.00
(0)
maíz
(0.50)
30.50
58.40
camino
mogote con peñas y pastos
Camino
00.th
Barranco

PLANO [illegible]

Nº ..... 79 ..... (Muestra "A") de .. Antonio Colonia .....

(L.V.G.) Vicos 28 de Febrero de 1956 Escala aprox. (aéreo) 1:600

S I G N O S E M P L E A D O S

-Cercos de piedras ("pircas")
-Cercos de vegetación espinosa
-Cercos de penca
-Linderos formados por barrancos o pendientes construidas artificialmente (Las flechas marcan la dirección q' observa la pendiente)
-Cercos mixtos
-Límites sin cercar
-Caminos
-Senderos importantes
.....-Límites de los cultivos

-Acequias importantes
-Casa habitable
-Chozas circulares
-Pedrones
-Amontonamientos de piedras
-Arboles grandes
-Mojones: a) de pedrones o pe
b) de árboles u de otro tipo de vegetación;
c) basadas en otras señales
-Curvas de nivel (con cotas)
-Chiqueros

L.V.G. Inf.: Víctor Reyes León Fecha: 28/2/56 Lugar: Huiyash (VICOS)

INVESTIGACION SOBRE LOS TERRENOS DE VICOS

MUESTRA: "A" (Zonas (parc.) de Huiyash y Parash -1 km² aéreo-) (x)

CHACRA Nº: 80 (Ubicada en el paraje denominado Huiyashpampa.) (xx)

PROPIETARIO: Micaela Meyhuey vda. de Félix Reyes

RESIDENCIA: A -80-

CULTIVA: Micaela Meyhuey

EXTENSION: 5,450 m²

(x) Véase el plano que marca el km² de la "Muestra A"
(xx) Véase el estudio analítico de la chacra.

INVESTIGACIONES SOBRE LOS TERRENOS DE VICOS (I.V.G.)

* * *

Muestra "A" (Zonas (parc.) de Huiyash y Parash -1 Km² aérea -)
Chacra N°: 80 (Ubicada en el sitio denominado Huiyashpampa)
Informantes: Víctor Reyes León
Fecha: 28 de Febrero de 1956.

* * *

1.- PROPIETARIO: Micaela Meyhuey vda. de Félix Reyes

2.- RESIDENCIA: a 80-

3.- CULTIVA: Micaela Meyhuey

4.- RIEGO: a) Tiene (X); b) No tiene por impedirlo la situación geográfica del terreno ( ); c) No tiene por impedirlo antagonismos sociales ( ).-Observaciones:

5.-CALIDAD DE LA TIERRA (nociones): a) Pantanosa ( ); b) Erosionada ( ); c) Cascajo ( ); d) Piedras grandes (+).-Nota sobre la uniformidad del tipo de terreno dentro de la chacra; e) Arenosa (6) (*)

6.-EXTENSION (área aérea aproxim.): 5,450 m²

7.-PORCENTAJE CULTIVADO (aproxim.): 79 %

8.- CHACRAS COLINDANTES: 63 - 79 -

9.- OBSERVACIONES GENERALES:

* * *

(*) El grado de mayor o menor intensidad en que se presenta determinado tipo de tierra está indicado por los signos + y -, respectivamente.

huerta
79.70
N
58.70
huerta
(1.50)
Tierra de pedrones
Terreno
maíza
(0)
34.00
22.70
maíz
79.80

PLANO A[illegible]

N°....80.....(Muestra "A") de Micaela Meyhuey vda. de Félix Reyes

(L.V.G.) Vicos, 28 de Febrero de 1956 Escala aprox. (aéreo) 1:600

S I G N O S E M P L E A D O S

-Cercos de piedras ("pircas")
-Cercos de vegetación espinosa
-Cercos de penca
-Linderos formados por barrancos o pendientes construidas artificialmente (Las flechas marcan la dirección q'observa la pendiente)
-Cercos mixtos
-Límites sin cercar
-Caminos
-Senderos importantes
-Límites de los cultivos

-Acequias importantes
-Casa habitable
-Chozas circulares
-Pedrones
-Amontonamientos de piedras
-Arboles grandes
-Mojones: a) de pedrones o pe
b) de árboles u de otro tipo de vegetación;
c) basadas en otras señales
-Curvas de nivel (con cotas)
-Chiqueros

L.V.G. Inf.: Víctor Reyes León. Fecha: 29/2/56 Lugar: Huiyash (VICOS)

INVESTIGACION SOBRE LOS TERRENOS DE VICOS

MUESTRA: "A" (Zonas (parc.) de Huiyash y Parash -1 km^2 aéreo-) (x)

CHACRA Nº: 81 (Ubicada en el paraje denominado Huiyashpampa..) (xx)

PROPIETARIO: José Baltazar.....

RESIDENCIA: Cushuro.....

CULTIVA: ....José Baltazar.....

EXTENSION: ...1,400. m^2.....

(x) Véase el plano que marca el km^2 de la "Muestra A"
(xx) Véase el estudio analítico de la chacra.

INVESTIGACIONES SOBRE LOS TERRENOS DE VICOS (I.V.G.)

o o o

Muestra: "A" (Zonas (parc.) de Huiyash y Parash -1 Km² (aéreo)
Chacra N°: 81 (Ubicada en el sitio denominado Huiyashpampa
Informantes: Víctor Reyes León.
Fecha: 29 de Febrero de 1956.

o o o

1.- PROPIETARIO: José Baltazar

2.- RESIDENCIA: Cushuro

3.- CULTIVA: José Baltazar

4.- RIEGO: a) Tiene (X); b) No tiene por impedirlo la situación geográfica del terreno ( ); c) No tiene por impedirlo antagonismos sociales ( ).-Observaciones:

5.-CALIDAD DE LA TIERRA (nociones): a) Pantanosa (-); b) Erosionada (-); c) Cascajo (-); d) Piedras grandes (-) -Nota sobre la uniformidad del tipo de terreno dentro de la chacra.

6.-EXTENSION (área aérea aproxim.): 1,400 m²

7.-PORCENTAJE CULTIVADO (aproxim.): 68 %

8.- CHACRAS COLINDANTES: 40 - 63 - - Río Marcafa Véase plano general con unmeración de las chacras estudiadas.

9.- OBSERVACIONES GENERALES: ---------

o o o

---

*) El grado de mayor o menor intensidad en que se presenta determ tipo de tierra está indicado por los signos + y - respectivam

N
9.00
49.20
Río Marcará
maíz
(0)
(0.50)
59.00
40.00

PLANO AN...

N°.....81.....(Muestra "A") de...José Baltazar.....

(L.V.G.) Vicos 29 de Febrero de 1956 Escala aprox. (aéreo) 1:600

S I G N O S E M P L E A D O S

-Cercos de piedras ("pircas")
-Cercos de vegetación espinosa
-Cercos de penca
-Linderos formados por barrancos o pendientes construidas artificialmente (Las flechas marcan la dirección q'observa la pendiente)
-Cercos mixtos
-Límites sin cercar
-Caminos
-Senderos importantes
.....-Límites de los cultivos

-Acequias importantes
-Casa habitable
-Chozas circulares
-Pedrones
-Amontonamientos de piedras
-Arboles grandes
-Mojones: a) de pedrones o peñ
b) de árboles u de otro tipo de vegetación;
c) basadas en otras señales
-Curvas de nivel (con cotas)
-Chiqueros

L.V.G. Inf. Víctor Reyes León Fecha 29/2/56 Lugar: Huiyash (VICOS)

INVESTIGACION SOBRE LOS TERRENOS DE VICOS

° ° °

MUESTRA: "A" (Zonas (parc.) de Huiyash y Parash -1 km^2 aéreo-) (x)

CHACRA Nº 82 (Ubicada en el paraje denominado Huiyashpampa Q.) (xx)

° ° °

PROPIETARIO: Alvina Villanueva

RESIDENCIA: Huiyashpampa

CULTIVA: Alvina villanueva

EXTENSION: 6,250 m^2

(x) Véase el plano que marca el km^2 de la "Muestra A"
(xx) Véase el estudio analítico de la chacra.

INVESTIGACIONES SOBRE LOS TERRENOS DE VICOS (LEV.G.)

o - o

Muestra "A" (Zonas (parc.) de Huiyash y Parash -1 Km^2 (aéreo -)
Chacra N°: 82 (Ubicada en el sitio denominado Huiyashpampa Q.)
Informantes: Víctor Reyes León
Fecha: 29 de Febrero de 1956.

o - o

1.- PROPIETARIO: Alvina Villanueva

2.- RESIDENCIA: Huiyashpampa

3.- CULTIVA: Alvina Villanueva

4.- RIEGO: a) Tiene (X); b) No tiene por impedirlo la situación geográfica del terreno ( ); c) No tiene por impedirlo antagonismos sociales ( ).-Observaciones:

5.-CALIDAD DE LA TIERRA (nociones): a) Pantanosa ( ); b) Erosionada (+); c) Cascajo (+); d) Piedras grandes (+).-Nota sobre la uniformidad del tipo de terreno dentro de la chacra; e) Arenosa (+) Terreno propiamente de aluvión. (*)

6.-EXTENSION (área aérea aproxim.): 6,250 m^2

7.-PORCENTAJE CULTIVADO (aproxim.): 36 %

8.- CHACRAS COLINDANTES: 81 - 80 - 79 - Véase el Plano General de de la chacra de estudio.

9.- OBSERVACIONES GENERALES: Por la calidad del terreno hay muy poca extensión de terreno cultivable y este es pobre en fertilizante.

o - o

(*) El grado de mayor o menor intensidad en que se presenta determinado tipo de tierra está indicado por los signos + y - respectivamente

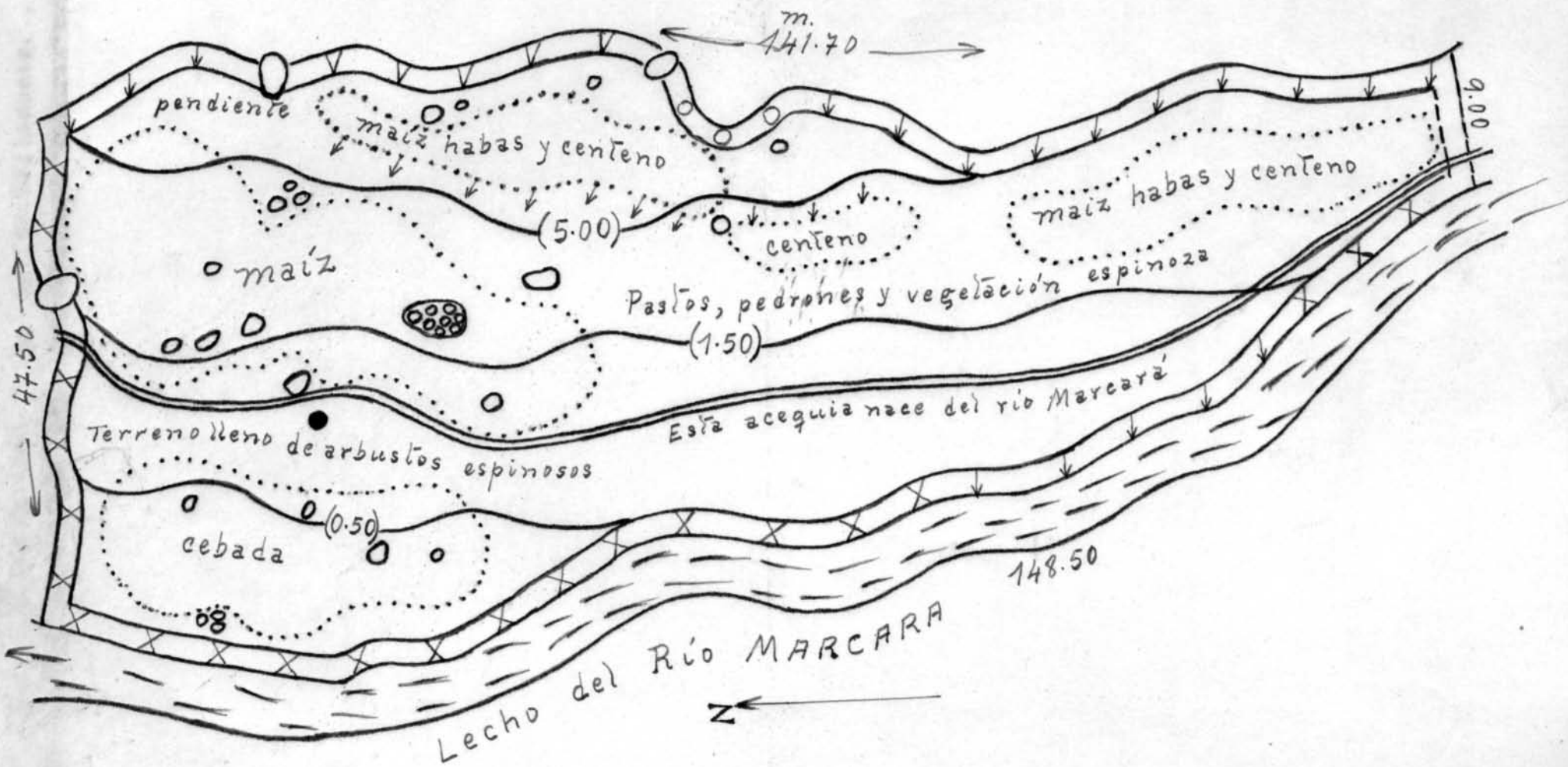
m.
141.70
pendiente
maíz habas y centeno
(5.00)
centeno
maíz habas y centeno
9.00
maíz
Pastos, pedrones y vegetación espinoza
(1.50)
47.50
Esta acequia nace del río Marcará
Terreno lleno de arbustos espinosos
(0.50)
cebada
148.50
Lecho del Río MARCARA
Z

PLANO [illegible]

Nº.....82..... (Muestra "A") de..Alvina.Villanueva,.....

(L.V.G.) Vicos,29.de.Febrero de 1956 Escala aprox. (aéreo) 1:600

S I G N O S E M P L E A D O S

-Cercos de piedras ("pircas")

-Cercos de vegetación espinosa

-Cercos de penca

-Linderos formados por barrancos o pendientes construidas artificialmente (Las flechas marcan la dirección q'observa la pendiente)

-Cercos mixtos

-Límites sin cercar

-Caminos

-Senderos importantes

.....-Límites de los cultivos

-Acequias importantes

-Casa habitable

-Chozas circulares

-Pedrones

-Amontonamientos de piedras

-Arboles grandes

-Mojones: a) de pedrones o peñ
b) de árboles u de otro tipo de vegetación;
c) basadas en otras señales

-Curvas de nivel (con cotas)

-Chiqueros

L.V.G. Inf.: **Víctor Reyes León** Fecha: **1/3/56** Lugar: Huiyash (VICOS)

INVESTIGACION SOBRE LOS TERRENOS DE VICOS

MUESTRA: "A" (Zonas (parc.) de Huiyash y Parash =1 km^2 aérec.) (*)

CHACRA N°: **83** (Ubicada en el paraje denominado **Huiyashpampa Q.** (**)

PROPIETARIO: **Antonio Colonia**

RESIDENCIA: **A -61-**

CULTIVA: **Antonio Colonia**

EXTENSION: **500 m^2**

(*) Vease el plano que marca el km^2 de la "Muestra A"
(**) Vease el estudio analítico de la chacra.

INVESTIGACIONES SOBRE LOS TERRENOS DE [illegible]

o o o

Muestra "A" (Zonas (parc.) de Huiyash y [illegible]
Chacra N° :83 (Ubicada en el sitio denominado **Huiyashpampa Queb.**
Informantes: **Víctor Reyes León**
Fecha: **1°. de Marzo de 1956.**

o o o

1.- PROPIETARIO: **Antonio Colonia**

2.- RESIDENCIA: **A-61-**

3.- CULTIVA: **Antonio Colonia**

4.- RIEGO: a) Tiene (X); b) No tiene por impedirlo la [illegible] gráfica del terreno ( ); c) No tiene por impedirlo [illegible] sociales ( ).-Observaciones:

5.-CALIDAD DE LA TIERRA (nociones): a) [illegible] ( ); c) Cascajo (-); d) Piedras grandes [illegible] midad del tipo de terreno dentro de la [illegible] **: En un terreno que presenta huellas de aluvión.**

6.-EXTENSION (área aérea aproxim.): **500 m²**

7.-PORCENTAJE CULTIVADO (aproxim.): **70 %**

8.- CHACRAS COLINDANTES:

9.- OBSERVACIONES GENERALES: **Es el terreno más pequeño dentro de los estudiados.**

o o o

(X) El grado de mayor o menor intensidad en [illegible] tipo de tierra está indicado por los [illegible]

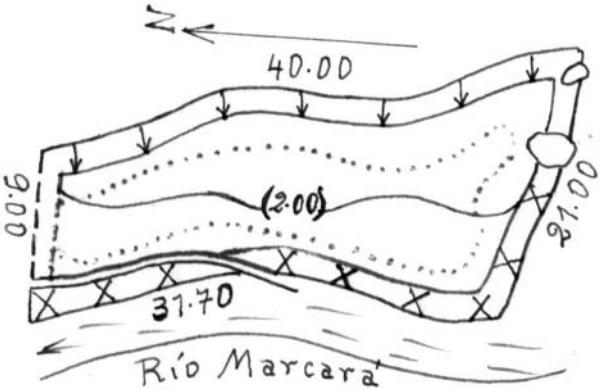
N
40.00
9.00
(2.00)
21.00
37.70
Río Marcará

PLANO [illegible] DE LA FINCA

Nº...83..... (Muestra "A") de Antonio Colonia.....

(L.V.G.) Vicos, 1º de Marzo de 1956 Escala aprox. (aéreo) 1:600

S I G N O S

-Cercos de piedras [illegible]

-Cercos de vegetación esp[illegible]

-Cercos de pene[illegible]

-Linderos formados por bar[illegible]
o pendientes construídos [illegible]
cialmente (Las flechas m[illegible]
dirección q'observa lo p[illegible]

-Cercos mixtos

-Límites sin cercar

-Caminos

-Senderos importantes

.....-Límites de los cultivos

ías importantes

habitable
s circulares
nes
onamientos de piedras
es grandes
es: a) de pedrones o p
árboles u de otro ti
getación;
sadas en otras señale
s de nivel (con cotas)
eros

L.V.G. Inf.: **Víctor Reyes León** Fecha: **22/3/56** Lugar: Huiyash (VICOS)

INVESTIGACION SOBRE DOS TERRENOS DE VICOS

Muestra "A" (Zonas (parc.) de Huiyash y Barash -1 km^2 aéreo-) (x)
MARCA N° **98** (Ubicada en el paraje denominado **Pacchupampa Q.**). (xx)

PROPIETARIO: **Félix Meza**
RESIDENCIA: **Huiyashcuta**
CUSTODIA: **Felix Meza**
EXTENSION: **2,700 m^2**

INVESTIGACIONES SOBRE LOS [illegible] VICOS (L.V.G.)

Muestra "A" (Zonas (parc.) de Huiyash y Parash -1 Km^2 (aéreo)
Chacra N°: 98 (Ubicada en el sitio denominado Pacchupampa Queb.
Informantes: Víctor Reyes León
Fecha: 22 de Marzo de 1956.

1.- PROPIETARIO: Félix Meza

2.- RESIDENCIA: Huiyashcuta

3.- CULTIVA: Félix Meza

4.- RIEGO: a) Tiene (x); b) No tiene por impedirlo la situación geográfica del terreno ( ); c) No tiene por impedirlo antagonismos sociales (x).-Observaciones: El cultivo se verifica aprovechando la humedad propia del terreno húmedo que es.

5.-CALIDAD DE LA TIERRA (nociones): a) Pantanosa (-); b) Erosionada ( ); c) Cascajo (+); d) Piedras grandes (+).-Nota sobre la uniformidad del tipo de terreno dentro de la chacra. Es un terreno de ~~xxxxxx~~ aluvión. (*)

6.-EXTENSION (área aérea aproxim.): 2,700 m^2

7.-PORCENTAJE CULTIVADO (aproxim.): 0 % (sin cultivo)

8.- CHACRAS COLINDANTES: está ubicada en el límite Sur del Km^2 aéreo en estudio. (véase Plano General de la Muestra "A").

9.- OBSERVACIONES GENERALES: Se encuentra frente a Quinranca y fué anteriormente de su abuelo Manuel Meza.

(*) El grado de mayor o menor intensidad en que se presenta determin tipo de tierra está indicado por los signos + y -, respectivament

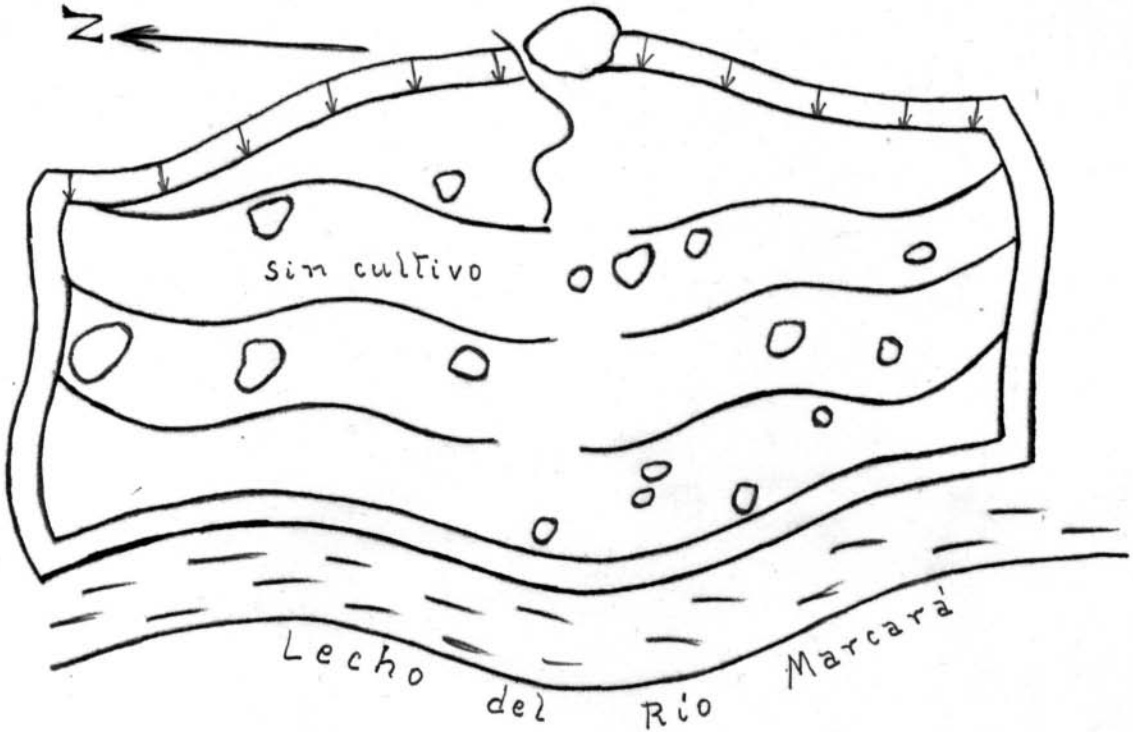
N
Sin cultivo
Lecho del Río Marcará

PLANO [redacted] DE LA CHACRA Félix Meza

Nº 98 (Mues[redacted] "A") de.....

(L.V.G.) Vicos, 22 de Marzo de 1956 Escala aprox. (aéreo) 1:600

SIGNOS EMPLEADOS

- -Cercos de piedras ("pircas")
- -Cercos de vegetación espinosa
- -Cercos de penca
- -Linderos formados por barrancos o pendientes construídas artificialmente (Las flechas marcan la dirección q'observa la pendiente)
- -Cercos mixtos
- -Límites sin cercar
- -Caminos
- -Senderos importantes
- .....-Límites de los cultivos

- -Acequias importantes
- -Casa habitable
- -Chozas circulares
- -Pedrones
- -Amontonamientos de piedras
- -Arboles grandes
- -Mojones: a) de pedrones o peñ b) de árboles u de otro tipo de vegetación; c) [redacted] en otras señales.
- (5) -Curvas de nivel (con cotas)
- -Chiqueros

L.V.G. Inf.: Víctor Reyes León. Fecha: 7/3/56. Lugar: Huiyash (VICOS)

INVESTIGACION SOBRE LOS TERRENOS DE VICOS

MUESTRA: "A" (Zonas (parc.) de Huiyash y Parash -1 km^2 aéreo-) (x)

CHACRA Nº: 99 (Ubicada en el paraje denominado Huiyashpampa..) (xx)

PROPIETARIO: Micaela Meyhuey vda. de Félix Reyes.....

RESIDENCIA: A -80-.....

CULTIVA: con sus hijos Pablo y María Reyes y su nuera Antonia Cruz.

EXTENSION: 5,700 m^2.....

(x) Véase el plano que marca el km^2 de la "Muestra A"
(xx) Véase el estudio analítico de la chacra.

INVESTIGACIONES SOBRE LOS TERRENOS DE VALLES (I.V.G.)

Muestra "A" (Zonas (parc.) de Huiyash y Parash -1 Km^2 aéreo -)
Chacra N°:90 (Ubicada en el sitio denominado Huiyashhpampa.....)
Informantes: Víctor Reyes León.....
Fecha:..... 7 de Marzo de 1956.....

1.- PROPIETARIO: Micaela Meyhuey vda. de Félix Reyes.....

2.- RESIDENCIA: A -80-.....

3.- CULTIVA: Consus hijos pablo y María Reyes y su nuera Antomia Cruz

4.- RIEGO: a) Tiene (X);b) No tiene por impedirlo la situación geo - gráfica del terreno ( );c) No tiene por impedirlo antagonismos sociales ( ).-Observaciones:.....
.....

5.-CALIDAD DE LA TIERRA (nociones): a) Pantanosa ( );b) Erosionada ( );c) Cascajo (-);d) Piedras grandes (+).-Nota sobre la uniformidad del tipo de terreno dentro de la chacra. Terreno bastante inclinado.....(*)

6.-EXTENSION (área aérea aproxim.): 5,700 m^2.....

7.-PORCENTAJE CULTIVADO (aproxim.):.....95 %.....

8.- CHACRAS COLINDANTES:.....

9.- OBSERVACIONES GENERALES: Terreno muy parcelado.....
.....

(*) El grado de mayor o menor intensidad en que se presenta determinado tipo de tierra está indicado por los signos + y -, respectivamente.

N
maiz
maiz
maiz
(0)
(200)
(200)
(400)
(400)
Acequia Grande

PLANO [illegible] LA CHACRA

Nº.....90.....(Mu[illegible]) de. Micaela Meyhuey.....

(L.V.G.) Vicos, 7 de Marzo de 1956 Escala aprox. (aéreo) 1:600

S I G N O S E M P L E A D O S

-Cercos de piedras ("pircas")
-Cercos de vegetación espinosa
-Cercos de penca
-Linderos formados por barrancos o pendientes construidas artificialmente (Las flechas marcan la dirección q'observa la pendiente)
-Cercos mixtos
-Límites sin cercar
-Caminos
-Senderos importantes
.....-Límites de los cultivos

-Acequias importantes
-Casa habitable
-Chozas circulares
-Pedrones
-Amontonamientos de piedras
-Arboles grandes
-Mojones: a) de pedrones o peñ
b) de árboles u de otro tipo de vegetación;
c) basadas en otras señales.
~(5)~-Curvas de nivel (con cotas)
-Chiqueros

L.V.G. Inf.: Pablo Reyes ..... Fecha: 24/3/56 Lugar: Huiyash (VICOS)

INVESTIGACION SOBRE DOS TERRENOS DE VICOS

Muestra: "A" (Zonas (parc.) de Huiyash y Barash -1 km² aéreo-) (x)

CHACRA N 102 (Ubicada en el paraje denominado Quenhuapucru ...). (xx)

PROPIETARIO: Micaela Meyhuey vda. de Félix Reyes .....

RESIDENCIA: A -80- .....

CULTIVA: su yerno Gregorio León .....

EXTENSION: 1,350 m² .....

INVESTIGACIONES SOBRE LOS TERRENOS DE VICOS (L.Z.G.)

Muestra: "A" (Zonas (parc.) de Huiyash y Jarash -1 Km² (aéreo)-)
Chacra N° 102 (Ubicada en el sitio denominado Quenhuapucru)
Informantes: Pablo Reyes
Fecha: 24/3/56

1.- PROPIETARIO: Micaela Meyhuey vda. de Félix Reyes

2.- RESIDENCIA: A 780-

3.- CULTIVA: Su yerno Gregorio León

4.- RIEGO: a) Tiene (X); b) No tiene por impedirlo la situación geográfica del terreno ( ); c) No tiene por impedirlo antagonismos sociales ( ).-Observaciones:

5.-CALIDAD DE LA TIERRA (nociones): a) Pantanosa ( ); b) Erosionada ( ); c) Cascajo (+); d) Piedras grandes (-).-Nota sobre la uniformidad del tipo de terreno dentro de la chacra.....(*)

6.-EXTENSION (área aérea aproxim.): 1,350 m²

7.-PORCENTAJE CULTIVADO (aproxim.): 60 %

8.- CHACRAS COLINDANTES:

9.- OBSERVACIONES GENERALES: Esta cortado por un arroyo. Terreno llamado (Toquiquí) o sea abierto en el cerro por El finado Félix Reyes.

(*) El grado de mayor o menor intensidad en que se presenta determinado tipo de tierra está indicado por los signos + y -, respectivamente.

22.50
19.00
12.00
habas
(1.50)
Lecho de Arroyo
habas
(5.00)
94.00
pendiente
sin cultivo
39.00
N

PLANO [illegible]

N°....102.....(Muestra "A") de Micaela Meyhuey vda. de F.Reyes

(L.V.G.) Vicos, 24 de Marzo, ..de 1956 Escala [illegible] (aprox) 1:600

S I G N O S E M P L E A D O S

- o o o -Cercos de piedras ("pircas")
- X X X -Cercos de vegetación espinosa
- V V V -Cercos de penca
- ↓ ↓ ↓ -Linderos formados por barrancos o pendientes construidas artificialmente (Las flechas marcan la dirección q'observa la pendiente)
- O V X -Cercos mixtos
- ----- -Límites sin cercar
- ═══ -Caminos
- -.-.- -Senderos importantes
- .....-Límites de los cultivos

- [illegible] -Arequipas importantes
- [illegible] -Casa habitable
- [illegible] -Chozas circulares
- [illegible] -Pedrones
- [illegible] -Amontonamientos de piedras
- [illegible] -Arboles grandes
- [illegible] -Mojones a) de pedrones o peñ b) de árboles o de otro tipo [illegible] c) [illegible] otras señales.
- ~(s)~ -Curvas de nivel (con cotas)
- [illegible] -Chiqueros

L.V.G. Inf.: **Pablo Reyes** Fecha: **27/3/56** Lugar: Huiyash (VICOS)

INVESTIGACION SOBRE LOS TERRENOS DE VICOS

MUESTRA: "A" (Zonas (parc.) de Huiyash y Parash -1 km^2 aéreo-) (X)

CHACRA N°: **103** (Ubicada en el paraje denominado **Quenhuapucru**...) (xx)

PROPIETARIO: **Antonio Reyes**

RESIDENCIA: **Huiyash**

CULTIVA: **con su hermano José Reyes**

EXTENSION: **4,250 m^2**

X Véase el plano que marca el km^2 de la "Muestra A"

xx Véase el estudio analítico de la chacra.

INVESTIGACIONES SOBRE LOS TERRENOS DE VICOS (L.V.G.)

* * *

Muestra: "A" (Zonas (parc.) de Huiyash y Pirash -1 Km² (aéreo)-)
Chacra Nº 103 (Ubicada en el sitio denominado Quenhuapucru .....)
Informantes: Pablo Reyes .....
Fecha: 27 de Marzo de 1956. .....

* * *

1.- PROPIETARIO: Antonio Reyes .....

2.- RESIDENCIA: Huiyasy .....

3.- CULTIVA: Con su hermano José Reyes .....

4.- RIEGO: a) Tiene (X); b) No tiene por impedirlo la situación geográfica del terreno ( ); c) No tiene por impedirlo antagonismos sociales ( ).-Observaciones: .....

5.-CALIDAD DE LA TIERRA (nociones): a) Pantanosa ( ); b) Erosionada ( ); c) Cascajo (+); d) Piedras grandes (+).-Nota sobre la uniformidad del tipo de terreno dentro de la chacra..... (*)

6.- EXTENSION (área aérea aproxim.): 4,350 m².

7.-PORCENTAJE CULTIVADO (aproxim.): 64.60 %

8.- CHACRAS COLINDANTES: .....

9.- OBSERVACIONES GENERALES: .....

(*) El grado de mayor o menor intensidad en que se presenta determinado tipo de tierra está indicado por los signos + y -, respectivamente.

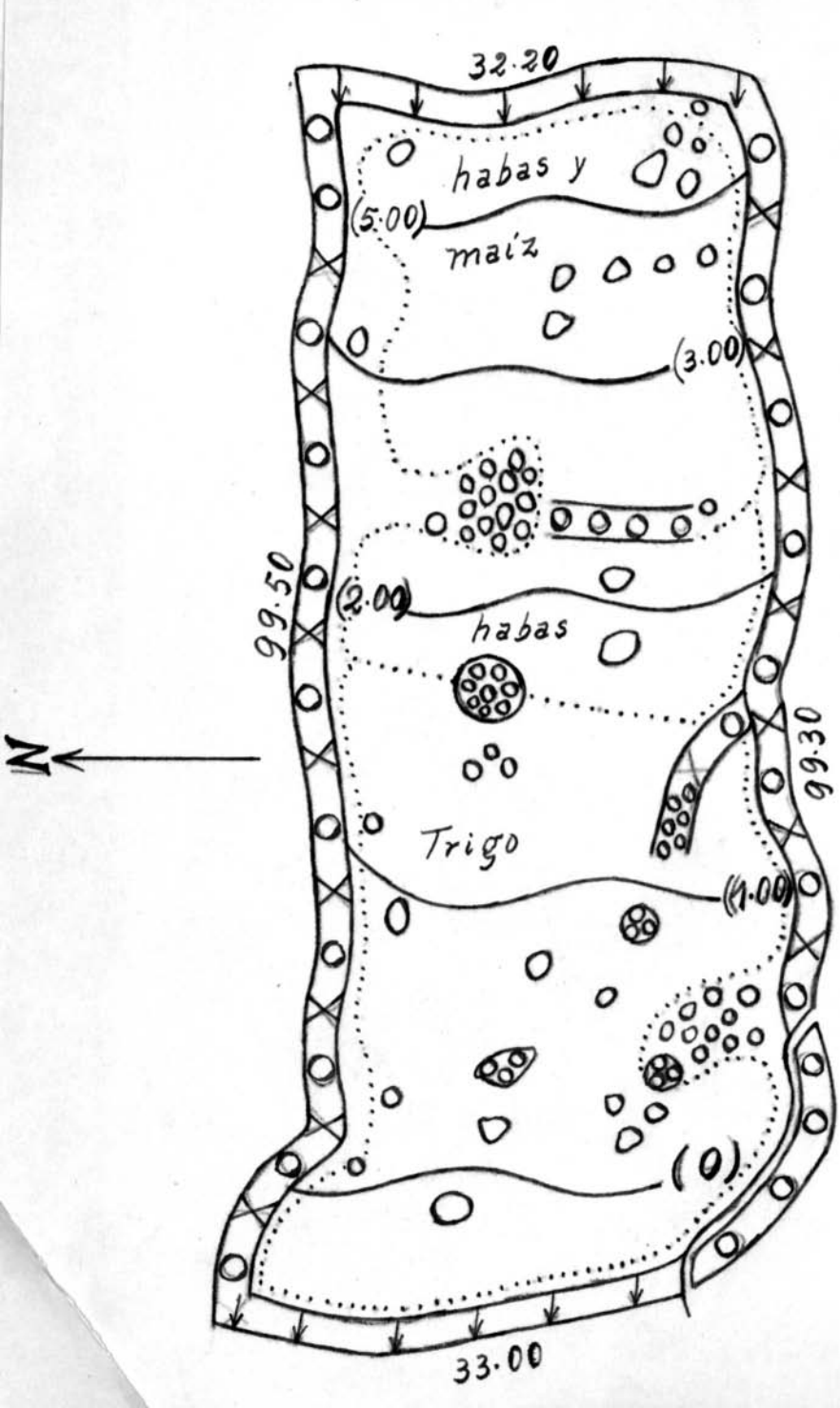
32.20
habas y
(5.00)
maiz
(3.00)
99.50
(2.00)
habas
N
99.30
Trigo
(1.00)
(0)
33.00

N° 103 (Muestra "A") de Antonio Reyes

(L.V.G.) Vicos, 27 de Marzo de 1956 [illegible]

S I G N O S E M P L E A D O S

- Cercos de piedras ("pircas")
- Cercos de vegetación espinosa
- Cercos de penca
- Linderos formados por barrancos o pendientes construidas artificialmente (Las flechas marcan la dirección q'observa la pendiente)
- Cercos mixtos
- Límites sin cercar
- Caminos
- Senderos importantes
- Límites de los cultivos

- Acequias importantes
- Casa habitable
- Chozas circulares
- Pedrones
- Amontonamientos de piedras
- Árboles grandes
- Cajones: a) de pedrones o peñ b) de árboles o de otro tipo
- Cajones de otras señales.
- Curvas de nivel (con cotas)
- Chiquería

L.V.G. Inf.: Pablo Reyes Fecha: 8/3/56 Lugar: Huiyash (VICOS)

INVESTIGACION SOBRE LOS TERRENOS DE VICOS

MUESTRA: "A" (Zonas (parc.) de Huiyash y Parash -1 km² aéreo-) (*)

CHACRA Nº: 108 (Ubicada en el paraje denominado Huiyashpampa) (xx)

PROPIETARIO: Teófilo Reyes

RESIDENCIA: A -63-

CULTIVA: Teófilo Reyes

EXTENSION: 6,250 m²

---

*. Véase el plano que marca el km² de la "Muestra A"

**. Véase el estudio analítico de la chacra.

INVESTIGACIONES SOBRE LOS TERRENOS DE VICOS (L.G.G.)

Muestra: "A" (Zonas (par.) de Huiyash y Parash -1 Km^2 (aéreo)-)
Chacra Nº108 (Ubicada en el sitio denominado Huiyashpampa.....)
Informantes: Pablo Reyes.....
Fecha: .....8 de Marzo de 1956.....

1.- PROPIETARIO: Teófilo Reyes.....

2.- RESIDENCIA: A -63-.....

3.- CULTIVA: Teófilo Reyes.....

4.- RIEGO: a) Tiene (X); b) No tiene por impedirlo la situación geográfica del terreno ( ); c) No tiene por impedirlo antagonismos sociales ( ).-Observaciones:.....

5.-CALIDAD DE LA TIERRA (nociones): a) Pantanosa ( ); b) Erosionada ( ); c) Cascajo (-); d) Piedras grandes (+).-Nota sobre la uniformidad del tipo de terreno dentro de la chacra: En un terreno inclinado en toda su extensión. (*)

6.-EXTENSION (área aérea aproxim.): 6,250 m^2.....

7.-PORCENTAJE CULTIVADO (aproxim.): 90 %.....

8.- CHACRAS COLINDANTES:.....

9.- OBSERVACIONES GENERALES: ---

(*) El grado de mayor o menor intensidad en que se presenta determinado tipo de tierra está indicado por los signos + y -, respectivamente.

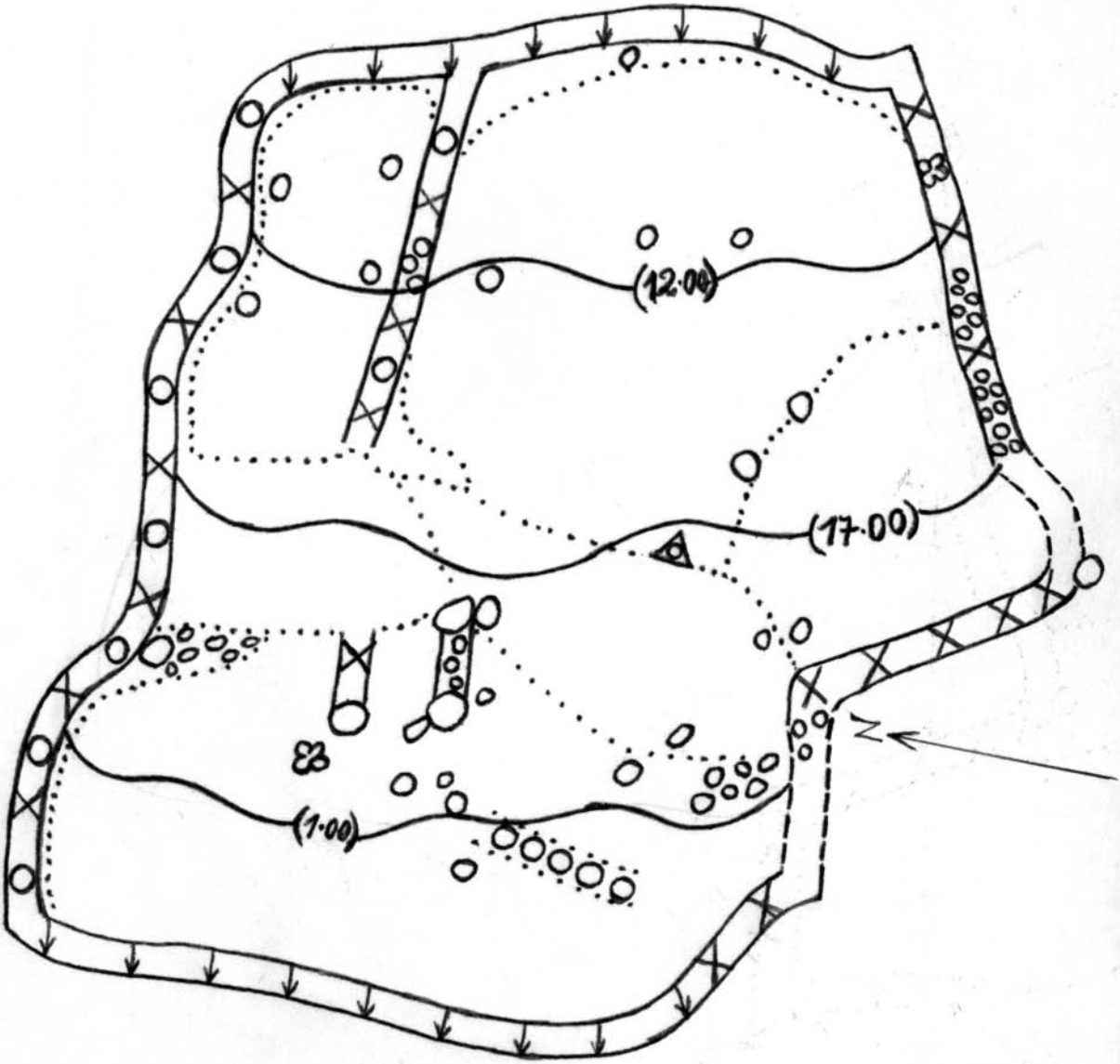
(12.00)
(17.00)
(1.00)
N

PLANO (AEREO) ANALITICO DE LA CHACRA

Nº ..108..... (Muestra "A") de... Teófilo Reyes.....

(F.K.D.)-Vicos, 8 de Marzo de 1955 Escala aproxm. (aérea) 1:

S I G N O S E M P L E A D O S

- Cercos de piedra ("pircas")
- Cercos de vegetación espinosa
- Cercos de "penca"
- Linderos formados por barrancos o pendientes construidas artificialmente (Las flechas marcan la dirección que observa la pendiente)
- Cercos mixtos
- Límites sin cercar
- Caminos
- Senderos importantes
- Límites de los cultivos
- Acequias importantes
- Plano de las casas
- Chozas circulares
- Pedrones
- Amontonamientos de piedras
- Arboles grandes
- Mojones: a) de pedrones o peñas; b) de arboles u de otro tipo de vegetación; c) basados en otras señales.
- Curvas de nivel (con cotas)
- Chiqueros

L.V.G. Inf.: Pablo Reyes Fecha: 8/3/56. Lugar: Huiyash (VICOS)

INVESTIGACION SOBRE LOS TERRENOS DE VICOS

MUESTRA: "A" (Zonas (parc.) de Huiyash y Parash -1 km^2 aéreo-) (*)

CHACRA Nº: 108 (Ubicada en el paraje denominado Huiyashpampa) (xx)

PROPIETARIO: Teófilo Reyes

RESIDENCIA: A-63-

CULTIVA: Teófilo Reyes

EXTENSION: 6,250 m^2

(*) Véase el plano que marca el km^2 de la "Muestra A"
(xx) Véase el estudio analítico de la chacra.

5.-CALIDAD DE LA TIERRA (nociones): a) Pantanosa ( ); b) Erosionada ( ); c) Cascajo (-); d) Piedras grandes (+).-Nota sobre la uniformidad del tipo de terreno dentro de la chacra. En un terreno inclinado en toda su extensión. (*)

6.-EXTENSION (área aérea aproxim.): 6,250 m^2

7.-PORCENTAJE CULTIVADO (aproxim.): 90 %

8.- CHACRAS COLINDANTES:

9.- OBSERVACIONES GENERALES: -------

(*) El grado de mayor o menor intensidad en que se presenta determinado tipo de tierra está indicado por los signos + y -, respectivamente.

INVESTIGACIONES SOBRE LOS TERRENOS DE VICOS (L.V.G.)

• • •

Muestra "A" (Zonas (pare.) de Huiyash y Parash -1 Km^2 (aéreo)-)
Chacra N°108 (Ubicada en el sitio denominado Huiyashpampa.....)
Informantes: Pablo Reyes.....
Fecha: 8 de Marzo de 1956.....

• • •

1.- PROPIETARIO: Teófilo Reyes.....

2.- RESIDENCIA: A.-63-.....

3.- CULTIVA: Teófilo Reyes.....

4.- RIEGO: a) Tiene (X);b) No tiene por impedirlo la situación geográfica del terreno ( );c) No tiene por impedirlo antagonismos sociales ( ).-Observaciones:.....

5.-CALIDAD DE LA TIERRA (nociones): a) Pantanosa ( );b) Erosionada ( );c) Cascajo (-);d) Piedras grandes (+).-Nota sobre la uniformidad del tipo de terreno dentro de la chacra. En un terreno inclinado en toda su extensión.....(*)

6.-EXTENSION (área aérea aproxim.): 6,250 m^2.....

7.-PORCENTAJE CULTIVADO (aproxim.): 90 %.....

8.- CHACRAS COLINDANTES:.....

9.- OBSERVACIONES GENERALES: -------.....

.....

(*) El grado de mayor o menor intensidad en que se presenta determinado tipo de tierra está indicado por los signos • y -, respectivamente.

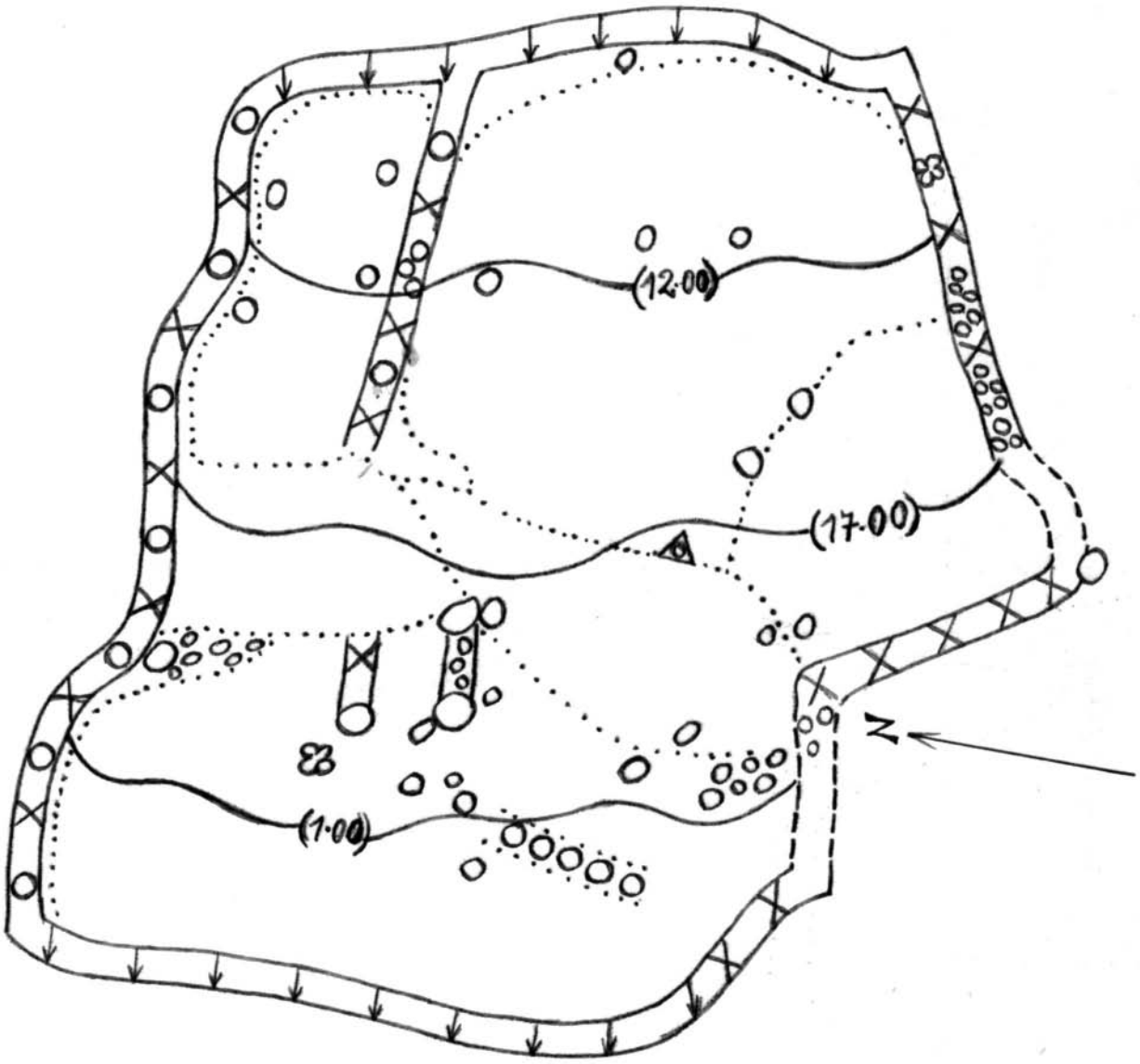
(12.00)
(17.00)
(1.00)
N

PLANO ANALITICO DE LA CHACRA

Nº 108 (muestra "A") de Teófilo Reyes

(V.I.D.) Viecs 8 de Marzo de 1955 Escala aprox. (adrem) 1: 500

S I G N O S E M P L E A D O S

- Cercos de piedra ("pircas")
- Cercos de vegetación espinosa
- Cercos de "penca"
- Linderos formados por barrancos o pendientes construídas artificialmente (las flechas marcan la dirección que observa la pendiente)
- Cercos mixtos
- Límites sin cercar
- Caminos
- Senderos importantes
- Límites de los cultivos
- Acequias importantes
- Chozas circulares
- Pedrones
- Amontonamientos de piedras
- Arboles grandes
- Mojones: a) de pedrones o peñas; b) de árboles u de otro tipo de vegetación; c) basadas en otras señales.
- (5) Curvas de nivel (con cotas)
- Chiqueros

F.K.D. Inf.:..Victor.Reyes..... Fecha:24/5/55Lugar: Huiyash(VICOS)

INVESTIGACION SOBRE LOS TERRENOS DE VICOS

Muestra: "A" (Zonas (parc.) de Huiyash y Parash -1 km^2 aéreo-) (*)
Chacra Nº:..1..(Ubicada en el paraje denominado.Tuctarpampa....) (**)

PROPIETARIO:.. Fortunato Reyes .....

RESIDENCIA:...Cachipachán .....

CULTIVA:.....Fortunato Reyes.....

EXTENSION:....2.400. m^2..(aproxm.).....

(*) Véase el plano que demarca el km^2 de la "Muestra A".
(**) Véase el estudio analítico de la chacra

INVESTIGACIONES SOBRE LOS TERRENOS DE VICOS (F.K.D.)

° ° °

Muestra: "A" (Zonas (parc.) de Huiyash y Parash -1 km^2 (aéreo)-)
Chacra Nº.: 1. (Ubicada en el sitio denominado..**Tuctarpampa**.....)
Informantes:...**Victor Reyes**.....
Fecha:.....**24 de Mayo de 1955**.....

° ° °

1.- PROPIETARIO:..**Fortunato Reyes**.....

2.- RESIDENCIA:..**Cachipachán**.....

3.- CULTIVA:.....**Fortunato Reyes**.....

4.- RIEGO: a) Tiene (X); b) No tiene por impedirlo la situación geográfica del terreno ( ); c) No tiene por impedirlo antagonismos sociales ( ).- Observaciones.....
.....

5.- CALIDAD DE LA TIERRA (nociones): a) Pantanosa ( ); b) Erosionada ( ); c) Cascajo ( ); d) Piedras grandes ( ).- Nota sobre la uniformidad del tipo de terreno dentro de la chacra.....
e). Arenosa (-).....(*).

6.- EXTENCION (área aérea aproxm.):..**2400 . m^2**.....

7.- PORCENTAJE CULTIVADO (aproxm.):...**98 %**.....

8.- CHACRAS CONLINDANTES:..**Chacras 2,. 8,. 7,. 17 y. 18 .(Muestra .."A").**....

9.- OBSERVACIONES GENERALES:----.....

.....

° ° °

(*) El grado de mayor o menor intensidad en que se presenta determinado tipo de tierra está indicado por los signos + y -, respectivamente.

PLANO (AEREO) ANALITICO DE LA CHACRA

Nº ..... 1 ..... (Muestra "A") de ..... Fortunato Reyes .....

(F.K.D.)-Viernes 14 de Mayo ..de 1955 Escala aproxm. (aérea) 1: 600

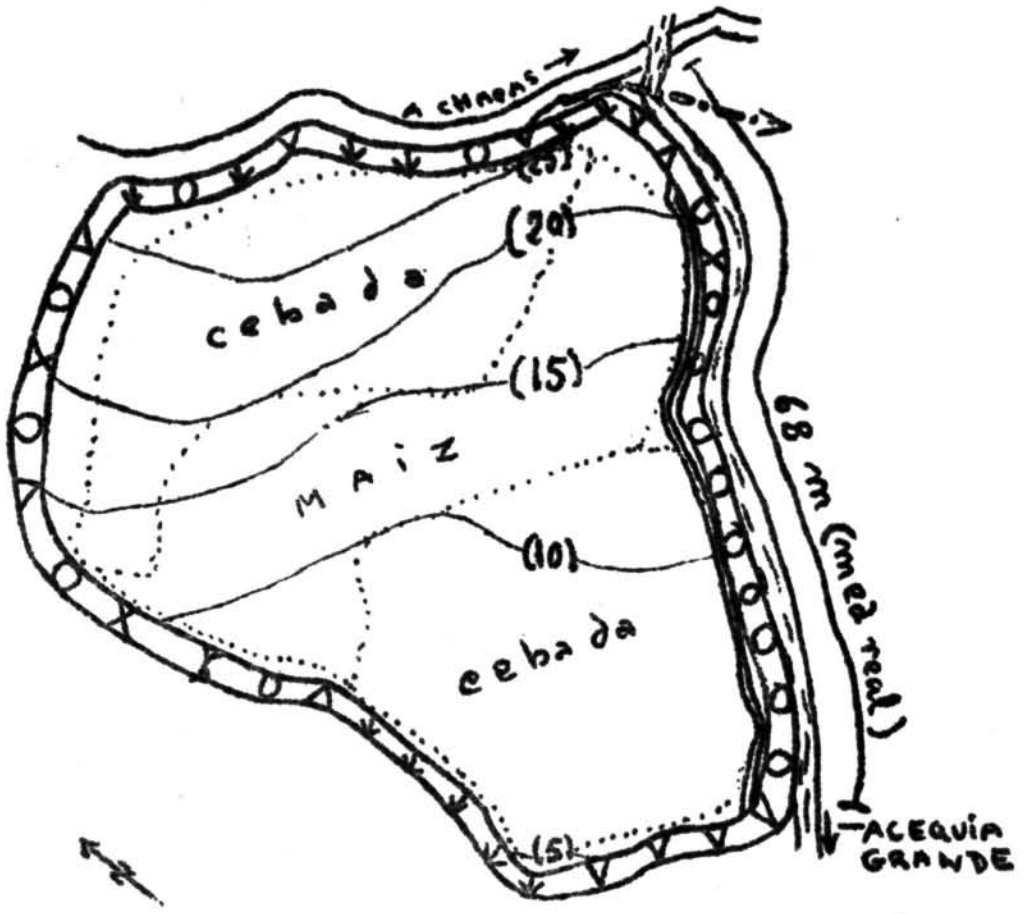

S I G N O S E M P L E A D O S

- -Cercos de piedra ("pircas")
- -Cercos de vegetación espinosa
- -Cercos de "penca"
- -Linderos formados por barrancos o pendientes construidas artificialmente (Las flechas marcan la dirección que observa la pendiente)
- -Cercos mixtos
- -Límites sin cercar
- -Caminos
- -Senderos importantes
- -Límites de los cultivos
- -Acequias importantes
- -Plano de las casas
- -Chozas circulares
- -Pedrones
- -Amontonamientos de piedras
- -Arboles grandes
- -Mojones: a) de pedrones o peñas; b) de arboles u de otro tipo de vegetación; c) basados en otras señales.
- -Curvas de nivel (con cotas)
- -Chiqueros

F.K.D. Inf.: Victor Reyes V. Luisa Solis Fecha: 22/5/55 Lugar: Huiyash (VICOS)

INVESTIGACION SOBRE LOS TUBERCULOS DE VICOS

Muestra: "A" (Zonas (parc.) de Huiyash y Puresh -1 km^2 aéreo-) (*)
Chacra Nº: 2 (Ubicada en el paraje denominado Tuctarpampa....) (**)

PROPIETARIO: Pedro Reyes

RESIDENCIA: Ídem

CULTIVA: Pedro Reyes

EXTENSION: 6.100 m^2

(*) Véase el plano que demarca el km^2 de la "Muestra A".
(**) Véase el estudio analítico de la chacra

INVESTIGACIONES SOBRE LOS TERRENOS DE VICOS (F.K.D.)

° ° °

Muestra: "A" (Zonas (parc.) de Huiyash y Parash -1 km^2 (aéreo)-)
Chacra Nº.: 2. (Ubicada en el sitio denominado. Tuctarpampa.....)
Informantes: ...Victor Reyes y Luisa Solis. (mujer de Pedro Reyes).
Fecha: .....25 de Mayo de 1955.....

° ° °

1.- PROPIETARIO: .. Pedro Reyes .....

2.- RESIDENCIA: ... A -2- .....

3.- CULTIVA: ..... Pedro Reyes .....

4.- RIEGO: a) Tiene (X); b) No tiene por impedirlo la situación geográfica del terreno ( ); c) No tiene por impedirlo antagonismos sociales ( ).- Observaciones.....
.....

5.- CALIDAD DE LA TIERRA (nociones): a) Pantanosa ( ); b) Erosionada ( ); c) Cascajo ( ); d) Piedras grandes ( ).- Nota sobre la uniformidad del tipo de terreno dentro de la chacra.....
e). Arcillosa .(-).....(*).

6.- EXTENSION (área aérea aproxm.): ... 6.100 m^2.....

7.- PORCENTAJE CULTIVADO (aproxm.): ..... 85,2 %.....

8.- CHACRAS CONLINDANTES: . 1, 3, 8 ..... (Véase Plano General de la Muestra "A"

9.- OBSERVACIONES GENERALES: ... ----.....

.....

° ° °

(*) El grado de mayor o menor intensidad en que se presenta determinado tipo de tierra está indicado por los signos + y -, respectivamente.

PLANO (AEREO) ANALITICO DE LA CHACRA

Nº.....2.....(Muestra "A") de.....Pedro Reyes.....

(F.K.D.)-Vices, 25 de Junio de 1955 Escala aprox. (aérea) 1: 600

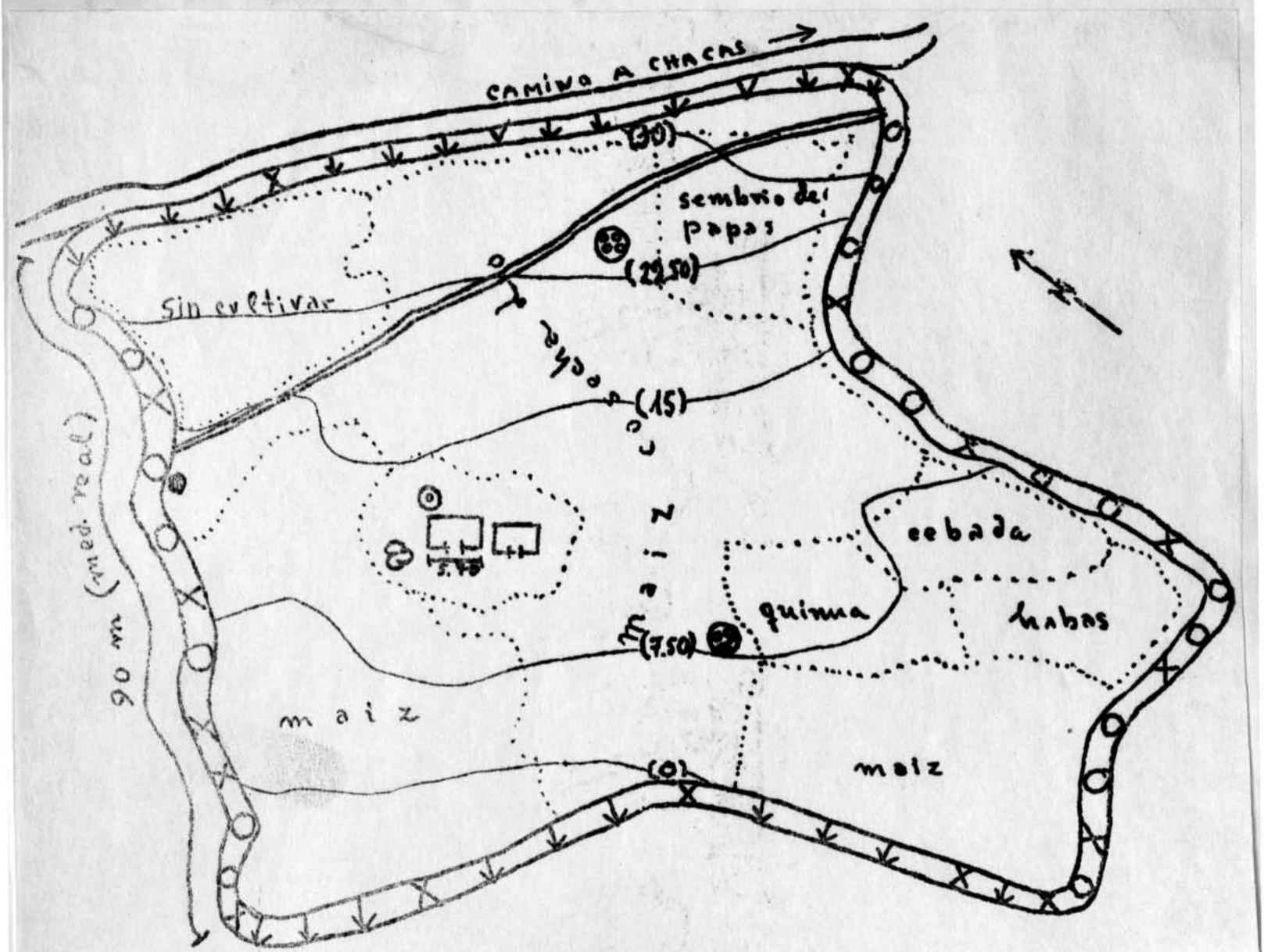

SIGNOS EMPLEADOS

Tipos de cerco

- -Cercos de piedra ("pircas")
- -Cercos de vegetación espinosa
- -Cercos de "penca"
- -Linderos formados por barrancos o pendientes construidas artificialmente (Las flechas marcan la dirección que observa la pendiente)
- -Cercos mixtos
- -Límites sin cercar
- -Caminos
- -Senderos importantes
- -Límites de los cultivos
- -Acequias importantes
- -Plano de las casas
- -Chosas circulares
- -Pedrones
- -Amontonamientos de piedras
- -Arboles grandes
- -Mojones: a) de pedrones o peñas; b) de arboles u de otro tipo de vegetación; c) basados en otras señales.
- -Curvas de nivel (con cotas)
- -Chiqueros

F.K.D. Inf.Victor.Reyes..... Fecha 26/5/55 Lugar: Huiyash (VICOS)

INVESTIGACION SOBRE LOS TERRENOS DE VICOS

Muestra: "A" (Zonas (parc.) de Huiyash y Parash -1 km^2 aéreo-) (*)
Chacra Nº.3...(Ubicada en el pareje denominado.Tuctarpampa....) (**)

PROPIETARIO:...Felix.Mesa.....

RESIDENCIA:....A.-3-.....

CULTIVA:.....Felix.Mesa.....

EXTENSION:.....5.350.m^2..(aproxm.).....

(*) Véase el plano que demarca el km^2 de la "Muestra A".
(**) Véase el estudio analítico de la chacra.

INVESTIGACIONES SOBRE LOS TERRENOS DE VICOS (F.K.D.)

° ° °

Muestra: "A" (Zonas (parc.) de Huiyash y Parash -1 km^2 (aéreo)-)
Chacra Nº.: 3. (Ubicada en el sitio denominado. Tuctarpampa.....)
Informantes:....Victor.Reyes.....
Fecha:.....26.de.Mayo.de.1955.....

° ° °

1.- PROPIETARIO:....Felix.Mesa.....

2.- RESIDENCIA:.....A..-3-.....

3.- CULTIVA:.....Felix.Mesa.....

4.- RIEGO: a) Tiene (X); b) No tiene por impedirlo la situación geográfica del terreno ( ); c) No tiene por impedirlo antagonismos sociales ( ).- Observaciones.....
.....

5.- CALIDAD DE LA TIERRA (nociones): a) Pantanosa ( ); b) Erosionada ( ); c) Cascajo (-); d) Piedras grandes ( ).- Nota sobre la uniformidad del tipo de terreno dentro de la chacra.....
.el.arcilloso.(*).....(*).

6.- EXTENSION (área aérea aproxm.):..5.350..m^2.....

7.- PORCENTAJE CULTIVADO (aproxm.):.....75..4..%.....

8.- CHACRAS CONLINDANTES:..2..4.....(Véase.Plano.General.de.las.chacras de la Muestra "A")

9.- OBSERVACIONES GENERALES:.----.....

.....

° ° °

(*) El grado de mayor o menor intensidad en que se presenta determinado tipo de tierra está indicado por los signos + y -, respectivamente.

PLANO (AEREO) ANALITICO DE LA CHACRA

Nº ....3..... (Muestra "A") de...Felix.Mesa.....

(F.K.D.)-Vicos.26 de.Mayo.de 1955 Escala aproxm. (aérea) 1:600

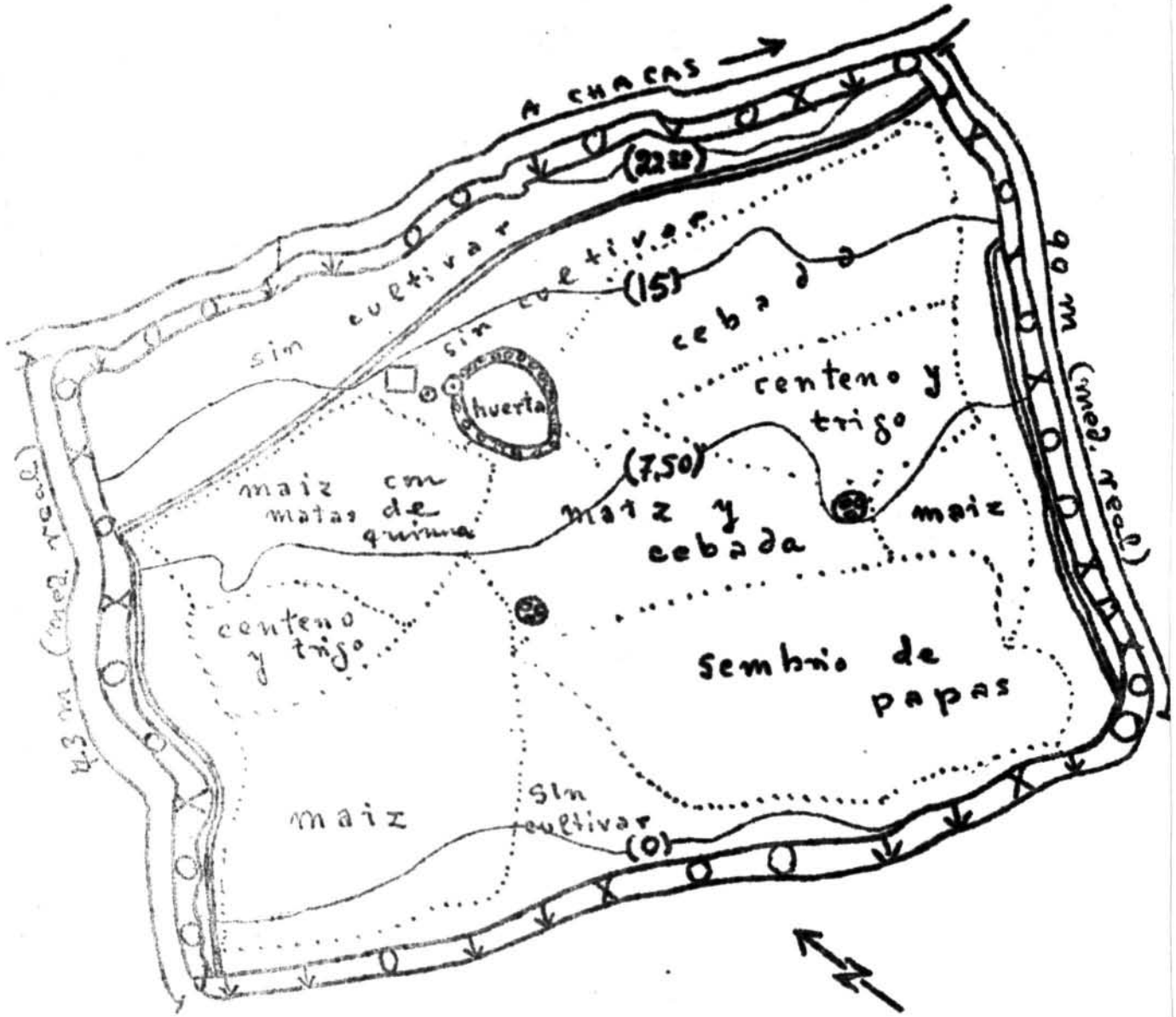

SIGNOS EMPLEADOS

- -Cercos de piedra ("pircas")
- -Cercos de vegetación espinosa
- -Cercos de "penca"
- -Linderos formados por barrancos o pendientes construidas artificialmente (Las flechas marcan la dirección que observa la pendiente)
- -Cercos mixtos
- -Límites sin cercar
- -Caminos
- -Senderos importantes
- -Límites de los cultivos
- -Acequias importantes
- -Plano de las casas
- -Chozas circulares
- -Pedrones
- -Amontonamientos de piedras
- -Arboles grandes
- -Mojones: a) de pedrones o peñas; b) de arboles u de otro tipo de vegetación; c) basados en otras señales.
- -Curvas de nivel (con cotas)
- -Chiqueros

F.K.D. Inf. Victor Reyes Fecha 28/5/55 Lugar: Huiyash (VICOS)

INVESTIGACION SOBRE LOS TERRENOS DE VICOS

Muestra: "A" (Zonas (parc.) de Huiyash y Parash -1 km² aéreo-) (*)
Chacra Nº 4 (Ubicada en el paraje denominado Tuctarpampa) (**)

PROPIETARIO: Antierna (o Andirina) (Andrea ?) Flores (¿Antonio Tadeo?)

RESIDENCIA: A -4-

CULTIVA: Antierna Flores (e hijo Antonio ?)

EXTENSION: 2 500 m²

(*) Véase el plano que demarca el km² de la "Muestra A".
(**) Véase el estudio analítico de la chacra.

INVESTIGACIONES SOBRE LOS TERRENOS DE VICOS (F.K.D.)

° ° °

Muestra: "A" (Zonas (parc.) de Huiyash y Parash -1 km^2 (aéreo)-)
Chacra Nº.:. 4 (Ubicada en el sitio denominado. Tuctarpampa .....)
Informantes:... Victor Reyes .....
Fecha:..... 28 de Mayo de 1955 .....

° ° °

1.- PROPIETARIO:... Antierna (o Andirina) Reyes Flores (¿Antonio Tadeo?)

2.- RESIDENCIA:.... A. -4-.....

3.- CULTIVA:..... Antierna Flores de hijo?.....

4.- RIEGO: a) Tiene (X); b) No tiene por impedirlo la situación geográfica del terreno ( ); c) No tiene por impedirlo antagonismos sociales ( ).- Observaciones.....
.....

5.- CALIDAD DE LA TIERRA (nociones): a) Pantanosa ( ); b) Erosionada ( ); c) Cascajo (-); d) Piedras grandes ( ).- Nota sobre la uniformidad del tipo de terreno dentro de la chacra: general .....
.....(*).

6.- EXTENSION (área aérea aproxm.):.. 2 500 . m^2.....

7.- PORCENTAJE CULTIVADO (aproxm.):..... 80.0 %.....

8.- CHACRAS CONLINDANTES:. 3,. 5 .....(Véase Plano general con chacras numeradas)

9.- OBSERVACIONES GENERALES:. -.-.-.....

.....

° ° °

(*) El grado de mayor o menor intensidad en que se presenta determinado tipo de tierra está indicado por los signos + y -, respectivamente.

PLANO (AEREO) ANALITICO DE LA CHACRA

Nº....4.....(Muestra "A") de...Antiria..Flores.(Antonio Tadeo?)

(F.K.D.)-Vicos, 28 de Mayo de 1955 Escala aproxm. (aérea) 1: 600

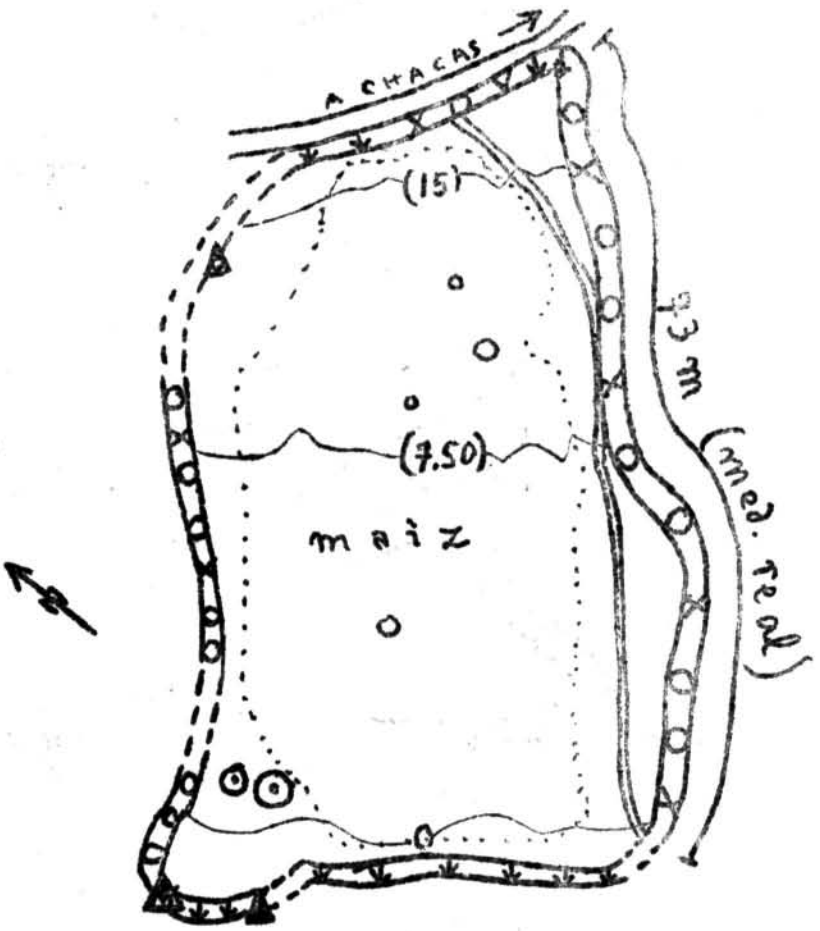

SIGNOS EMPLEADOS

Tipos de cerco

- -Cercos de piedra ("pircas")
- -Cercos de vegetación espinosa
- -Cercos de "penca"
- -Linderos formados por barrancos o pendientes construidas artificialmente (Las flechas marcan la dirección que observa la pendiente)
- -Cercos mixtos
- -Límites sin cercar
- -Caminos
- -Senderos importantes
- -Límites de los cultivos
- -Acequias importantes
- -Plano de las casas
- -Chosas circulares
- -Pedrones
- -Amontonamientos de piedras
- -Arboles grandes
- -Mojones: a) de pedrones o peñas; b) de arboles u de otro tipo de vegetación; c) basados en otras señales.
- -Curvas de nivel (con cotas
- -Chiqueros

S.K.D. Inf. Victor Reyes ..... Fecha 6/6/55 Lugar: Huiyash (VICOS)

INVESTIGACION SOBRE LOS TERRENOS DE VICOS

Muestra "A" (Zonas (parc.) de Huiyash y Parash -1 km^2 aéreo-) (*)
Chacra N°. 5...(Ubicada en el paraje denominado. Tuctarpampa ...) (**)

Moisés Lázaro .....

A -5- .....

Moisés Lázaro .....

4 750 m^2 .....

(*) Véase el plano que demarca el km^2 de la "Muestra A".
(**) Véase el estudio analítico de la chacra.

INVESTIGACIONES SOBRE LOS TERRENOS DE VICOS (F.K.D.)

° ° °

Muestra: "A" (Zonas (parc.) de Huiyash y Paresh -1 km^2 (aéreo)-)
Chacra Nº.: 5 (Ubicada en el sitio denominado..Tuctarpampa.....)
Informantes:...Victor Reyes.....
Fecha:.....6 de Junio de 1955.....

° ° °

1.- PROPIETARIO:..Moisés Lázaro.....

2.- RESIDENCIA:....A -5-.....

3.- CULTIVA:.....Moisés Lázaro.....

4.- RIEGO: a) Tiene (x); b) No tiene por impedirlo la situación geográfica del terreno ( ); c) No tiene por impedirlo antagonismos sociales ( ).- Observaciones.....
.....

5.- CALIDAD DE LA TIERRA (nociones): a) Pantanosa ( ); b) Erosionada ( ); c) Cascajo (+); d) Piedras grandes (-).- Nota sobre la uniformidad del tipo de terreno dentro de la chacra...Muchas piedras grandes, principalmente hacia la parte N.....(*).

6.- EXTENSION (área aérea aproxm.):....4.750..m^2.....

7.- PORCENTAJE CULTIVADO (aproxm.):.....79..%.....

8.- CHACRAS CONLINDANTES:..4..6.....(Véase Plano General con la numeración de las chacras estudiadas)

9.- OBSERVACIONES GENERALES:..----.....

.....

° ° °

(*) El grado de mayor o menor intensidad en que se presenta determinado tipo de tierra está indicado por los signos + y -, respectivamente.

PLANO (AEREO) ANALITICO DE LA [illegible]

Nº .....5..... (Muestra "A") de.... Moisés Lázaro.....

(F.K.D.)-Viernes 6 de Junio de 1955 Escala aproxm. (aérea) 1: 600

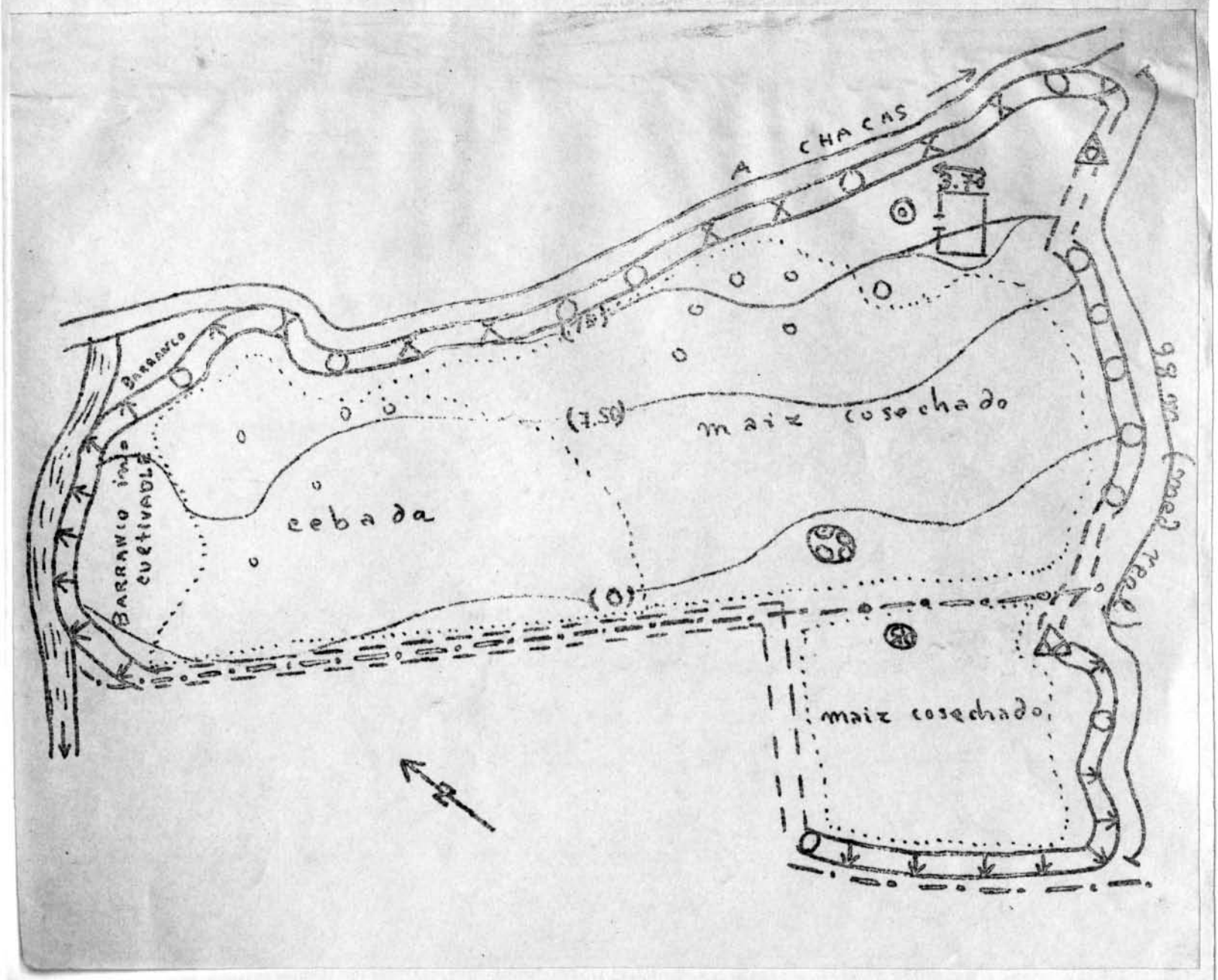

SIGNOS EMPLEADOS

Tipos de cerco

- -Cercos de piedra ("piroas")
- -Cercos de vegetación espinosa
- -Cercos de "penca"
- -Linderos formados por barrancos o pendientes construidas artificialmente (Las flechas marcan la dirección que observa la pendiente)
- -Cercos mixtes
- -Límites sin cercar
- -Caminos
- -Senderos importantes
- -Límites de los cultivos

- -Acequias importantes
- -Plano de las casas
- -Chozas circulares
- -Pedrones
- -Amontonamientos de piedras
- -Arboles grandes
- -Mojones: a) de pedrones o peñas; b) de arboles u de otro tipo de vegetación; c) basados en otras señales.
- -Curvas de nivel (con cota)
- -Chiqueros

F.K.... Inf. Victor Reyes ..... Fecha 7/6/55 Lugar: Huiyash (VICOS)

INVESTIGACION SOBRE LOS TERRENOS DE VICOS

Muestra: "A" (Zonas (parc.) de Huiyash y Parash -1 km² aéreo-) (*)
Chacra Nº 6 ....(Ubicada en el paraje denominado Tuctarpampa ....) (**)

PROPIETARIO: Antonio Tadeo (o ¿Antierna Flores?, su madre).

RESIDENCIA: A -4-

CULTIVA: Antonio Tadeo

EXTENSION: 1 100 m²

(*) Véase el plano que demarca el km² de la "Muestra A".
(**) Véase el estudio analítico de la chacra.

INVESTIGACIONES SOBRE LOS TERRENOS DE VICOS (F.K.D.)

° ° °

Muestra: "A" (Zonas (parc.) de Huiyash y Parash -1 km^2 (aéreo)-)
Chacra Nº.:.6.(Ubicada en el sitio denominado..Tuctarpampa.....)
Informantes:...Victor..Reyes.....
Fecha:.....7.de.Junio.de.1955.....

° ° °

1.- PROPIETARIO:..Antonio.Tadeo.(o.¿Antierna.Flores?,.su.madre).....

2.- RESIDENCIA:...A..-4-.....

3.- CULTIVA:.....Antonio.Tadeo.....

4.- RIEGO: a) Tiene (x); b) No tiene por impedirlo la situación geográfica del terreno ( ); c) No tiene por impedirlo antagonismos sociales ( ).- Observaciones.....
.....

5.- CALIDAD DE LA TIERRA (nociones): a) Pantanosa ( ); b) Erosionada ( ); c) Cascajo (+); d) Piedras grandes ( ).- Nota sobre la uniformidad del tipo de terreno dentro de la chacra. En general.....
.....(*).

6.- EXTENSION (área aérea aproxm.):....1.100..m^2.....

7.- PORCENTAJE CULTIVADO (aproxm.):.....96 %.....

8.- CHACRAS CONLINDANTES:..4..5.....(Véase Plano General de la Muestra A, con numeración de las chacras)

9.- OBSERVACIONES GENERALES:.-----.....

.....

° ° °

(*) El grado de mayor o menor intensidad en que se presenta determinado tipo de tierra está indicado por los signos + y -, respectivamente.

PLANO (AEREO) ANALITICO DE LA MUESTRA

Nº ....6..... (Muestra "A") de.. Antonio Tadeo .....

(F.K.D.)-Vicos, 7 de Junio de 1955 Escala aprexm. (aérea) 1:600

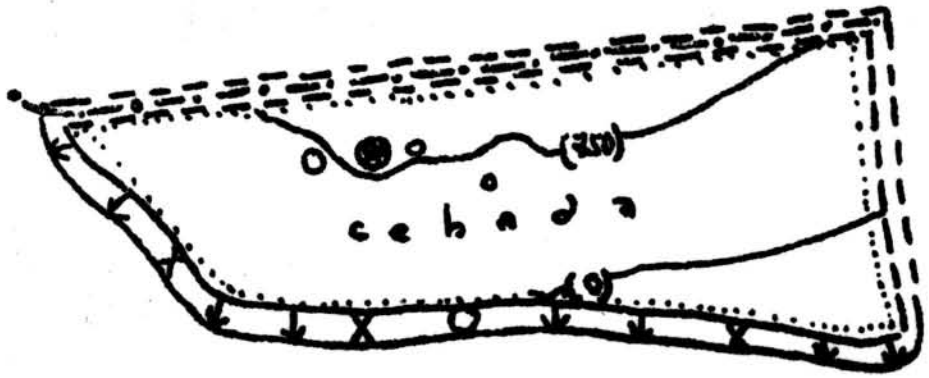

S I G N O S E M P L E A D O S

- -Cercos de piedra ("pircas")
- -Cercos de vegetación espinosa
- -Cercos de "penca"
- -Linderos formados por barrancos o pendientes construidas artificialmente (Las flechas marcan la dirección que observa la pendiente)
- -Cercos mixtos
- -Límites sin cercar
- -Caminos
- -Senderas importantes
- -Límites de los cultivos
- -Acequias importantes
- -Plano de las casas
- -Chozas circulares
- -Pedrones
- -Amontonamientos de piedras
- -Arboles grandes
- -Mojones: a) de pedrones o peñas; b) de arboles u de otro tipo de vegetación; c) basados en otras señales.
- -Curvas de nivel (con cotas)
- -Chiqueros

Hoja de cerco

F.K.D. Inf. Victor Reyes ..... Fecha 15/6/55 Lugar: Huiyash (VICOS)

INVESTIGACION SOBRE LOS TERRENOS DE VICOS

Muestra: "A" (Zonas (parc.) de Huiyash y Perash -1 km^2 aéreo-) (*)
Chacra N°.7...(Ubicada en el paraje denominado..Tuctarpampa...) (**)

PROPIETARIO: "Hacienda".....

RESIDENCIA:.....

CULTIVA:.....Hacienda".....

EXTENSION:....20.600..m2.....

(*) Véase el plano que demarca el km^2 de la "Muestra A".
(**) Véase el estudio analítico de la chacra.

INVESTIGACIONES SOBRE LOS TERRENOS DE VICOS (F.K.D.)

° ° °

Muestra: "A" (Zonas (parc.) de Huiyash y Parash -1 km^2 (aéreo)-)
Chacra Nº.: 7 (Ubicada en el sitio denominado.. Tuctarpampa.....)
Informantes:....Victor Reyes.....
Fecha:.....15 de Junio de 1955.....

° ° °

1.- PROPIETARIO:..."Hacienda"....

2.- RESIDENCIA:....--....

3.- CULTIVA:.....Hacienda....

4.- RIEGO: a) Tiene (x); b) No tiene por impedirlo la situación geográfica del terreno ( ); c) No tiene por impedirlo antagonismos sociales ( ).- Observaciones.....
.....

5.- CALIDAD DE LA TIERRA (nociones): a) Pantanosa ( ); b) Erosionada ( ); c) Cascajo (+); d) Piedras grandes (-).- Nota sobre la uniformidad del tipo de terreno dentro de la chacra.....
.....(*).

6.- EXTENSION (área aérea aproxm.):....20 600 m^2.....

7.- PORCENTAJE CULTIVADO (aproxm.):.....89,4 %.....

8.- CHACRAS CONLINDANTES:..1, 8, 10, 17, 18, 19.....(Véase Plano general con numeración de las chacras)

9.- OBSERVACIONES GENERALES:..El maíz sembrado en esta chacra se atrofió y no fue por ello cosechado.
.....

° ° °

(*) El grado de mayor o menor intensidad en que se presenta determinado tipo de tierra está indicado por los signos + y -, respectivamente.

PLANO (AEREO) ANALITICO DE LA [illegible]

Nº 7 (Muestra "A") de la "Hacienda"

(F.K.D.) - Vices. 15 de Junio de 1955 - Escala aproxm. (aérea) 1: 600

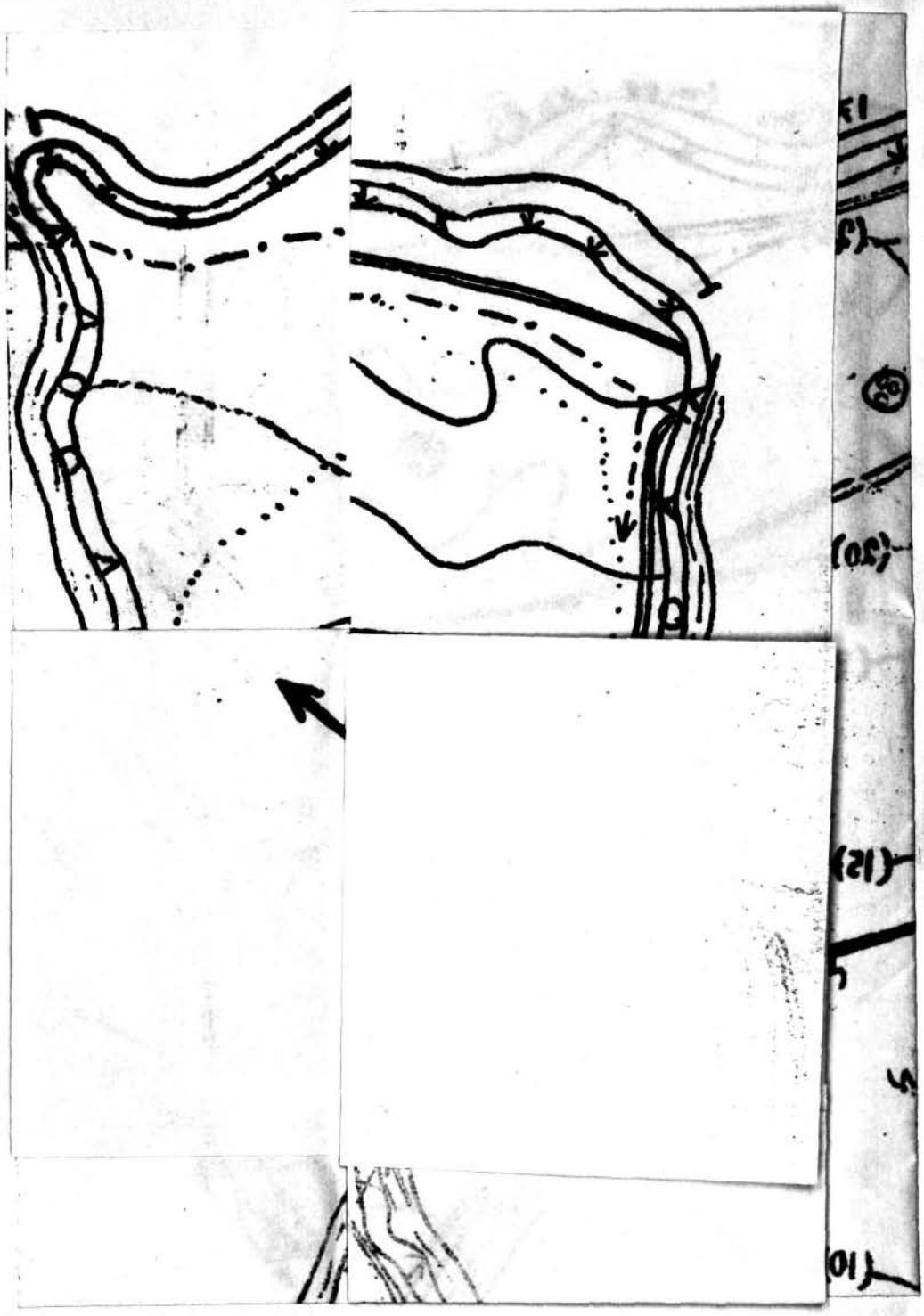

SIGNOS EMPLEADOS

Tipos de cerco

- Cercos de piedra ("pircas")
- Cercos de vegetación espinosa
- Cercos de "penca"
- Linderos formados por barrancos o pendientes construidas artificialmente (Las flechas marcan la dirección que observa la pendiente)
- Cercos mixtos
- Límites sin cercar
- Caminos
- Senderos importantes
- Límites de los cultivos
- Acequias importantes
- Plano de las casas
- Chozas circulares
- Pedrones
- Amontonamientos de piedras
- Arboles grandes
- Mojones: a) de pedrones o peñas; b) de arboles u de otro tipo de vegetación; c) basados en otras señales.
- Curvas de nivel (con cotas)
- Chiqueros

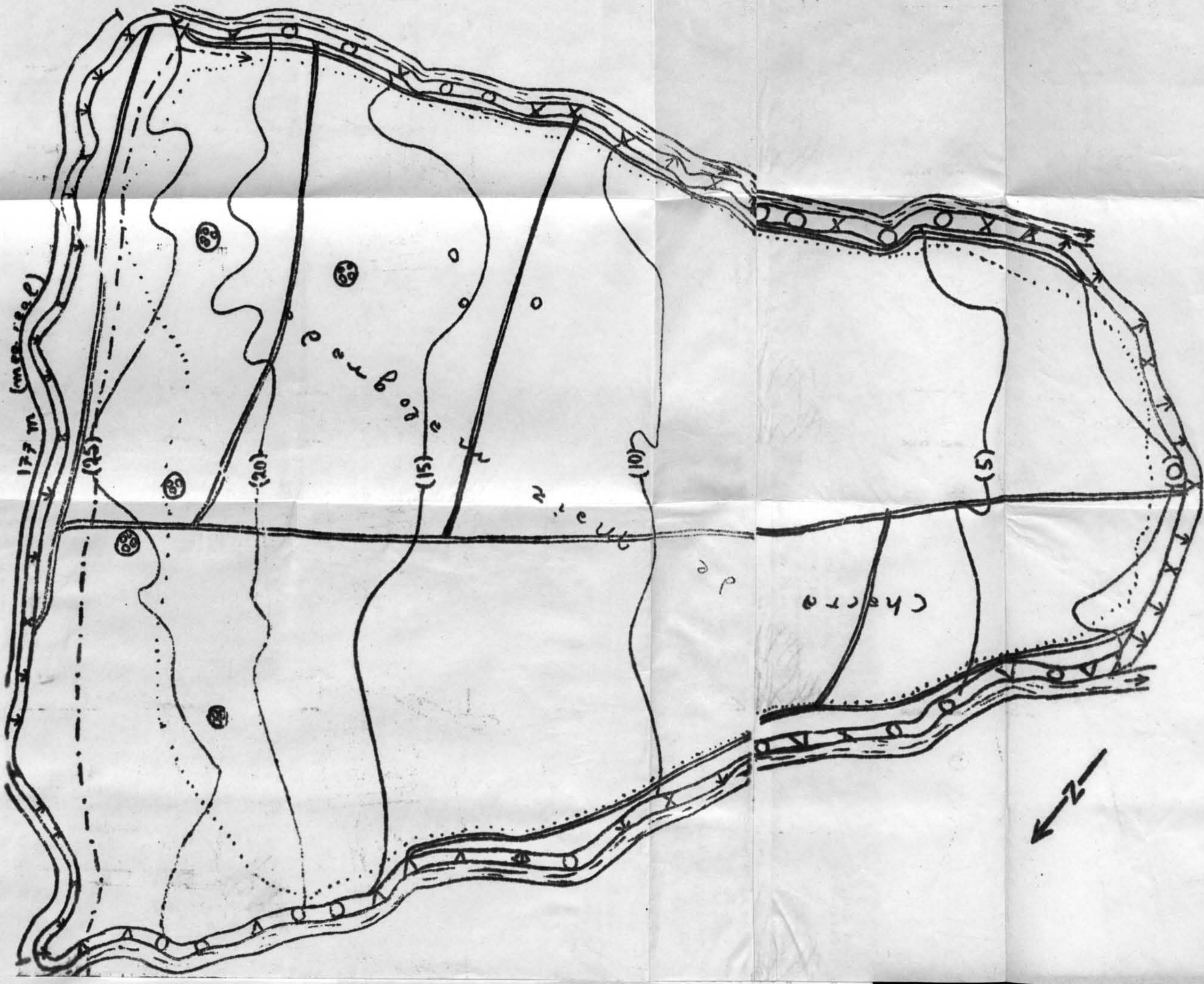
(25)
(20)
(15)
(10)
(5)

F.K.D. Inf. Victor Reyes ..... Fecha 19/6/55 Lugar: Huiyash (VICOS)

INVESTIGACION SOBRE LOS TERRENOS DE VICOS

Muestra: "A" (Zonas (paru.) de Huiyash y Parash -1 km² aéreo-) (*)
Chacra Nº..8..(Ubicada en el paraje denominado..Tuctarpampa..) (**)

PROPIETARIO:...."Hacienda"....

RESIDENCIA:.....---.....

CULTIVA:.....Hacienda.....

EXTENSION:.....16.700..m²..(aprox.).....

(*) Véase el plano que demarca el km² de la "Muestra A".
(**) Véase el estudio analítico de la chacra.

INVESTIGACIONES SOBRE LOS TERRENOS DE VICOS (F.K.D.)

° ° °

Muestra: "A" (Zonas (perc.) de Huiyash y Parash -1 km^2 (aéreo)-)
Chacra Nº.:..8(Ubicada en el sitio denominado..**Tuctarpampa**.....)
Informantes:....**Victor.Reyes**.....
Fecha:.....**19.de.Junio.de.1955**.....

° ° °

1.- PROPIETARIO:....**"Hacienda"**.....

2.- RESIDENCIA:.....**---**.....

3.- CULTIVA:.....**"Hacienda"**.....

4.- RIEGO: a) Tiene (**x**); b) No tiene por impedirlo la situación geográfica del terreno ( ); c) No tiene por impedirlo antagonismos sociales ( ).- Observaciones.....
.....

5.- CALIDAD DE LA TIERRA (nociones): a) Pantanosa ( ); b) Erosionada ( ); c) Cascajo (+); d) Piedras grandes (+).- Nota sobre la uniformidad del tipo de terreno dentro de la chacra..**Distribución.más..o.menos.uniforme**.....(*).

6.- EXTENSION (área aérea aproxm.):.....**16.700..m^2**.....

7.- PORCENTAJE CULTIVADO (aproxm.):.....**91.0...%**.....

8.- CHACRAS CONLINDANTES: **1,.7,13**.....(**Véase.Plano.General.con.la.numeración de las chacras**)

9.- OBSERVACIONES GENERALES: **El.maíz.de.esta.chacra.se.atrofió.y.por.ello no fue cosechado.**
.....

° ° °

(*) El grado de mayor o menor intensidad en que se presenta determinado tipo de tierra está indicado por los signos + y -, respectivamente.

PLANO (AEREO) ANALITICO DE LA [illegible]CRA

Nº 8 (Muestra "A") de la "Hacienda"

(F.X.D.)-Vicos, 19 de Junio de 1955 Escala aprexm. (aérea) 1: 600

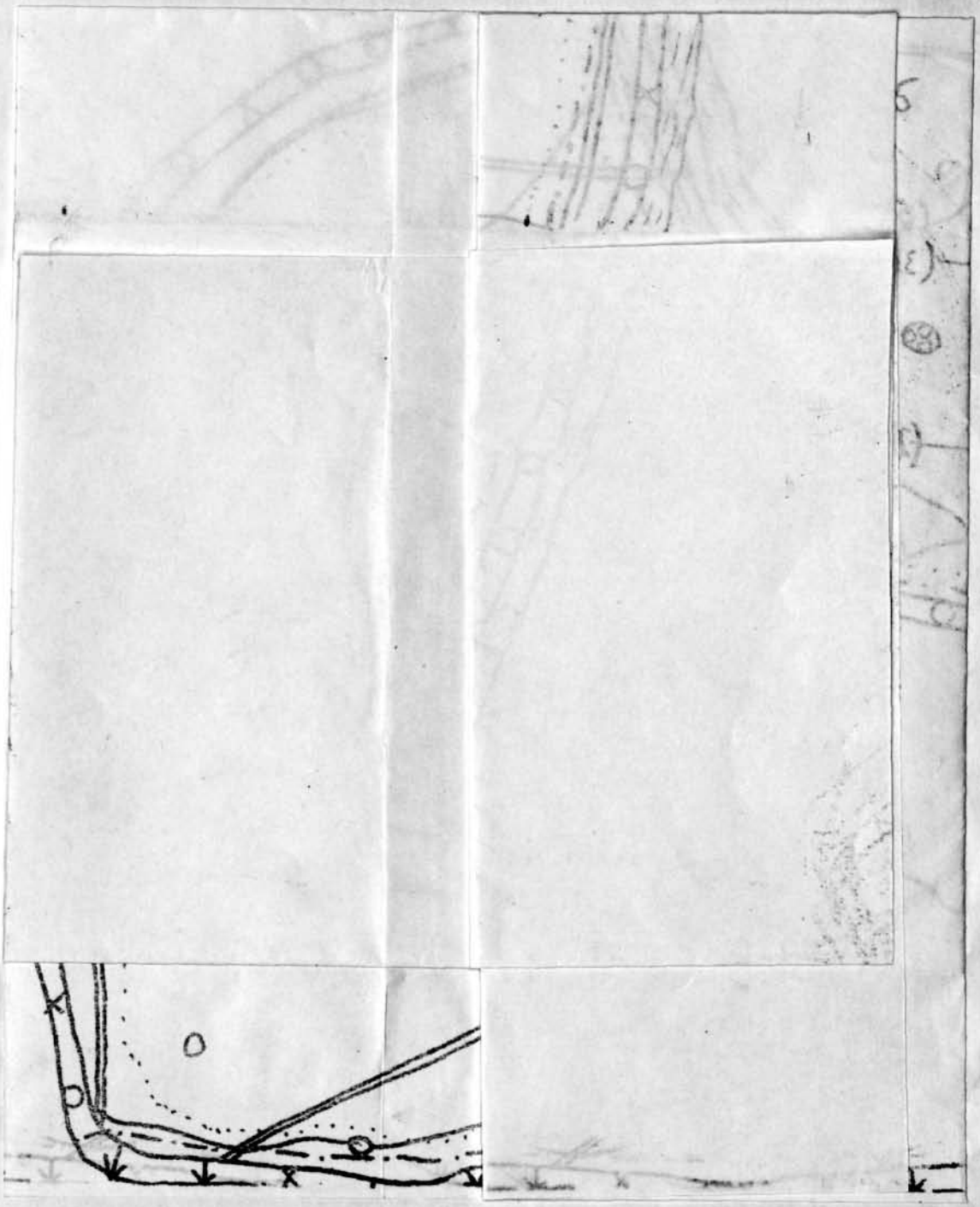

S I G N O S E M P L E A D O S

- -Cercas de piedra ("pircas")
- -Cercas de vegetación espinosa
- -Cercas de "penca"
- -Linderos formados por barrancos o pendientes construídas artificialmente (Las flechas marcan la dirección que observa la pendiente)
- -Cercas mixtas
- -Límites sin cercar
- -Caminos
- -Senderos importantes
- -Límites de los cultivos
- -Acequias importantes
- -Plano de las casas
- -Chozas circulares
- -Pedrones
- -Amontonamientos de piedras
- -Arboles grandes
- -Mojones: a) de pedrones o peñas; b) de arboles u de otro tipo de vegetación; c) basados en otras señales.
- -Curvas de nivel (con cotas)
- -Chiqueros

F.K.D. Inf. Victor Reyes..... Fecha 23/6/55 Lugar: Huiyash (VICOS)

INVESTIGACION SOBRE LOS TERRENOS DE VICOS

Muestra: "A" (Zonas (parc.) de Huiyash y Parash -1 km^2 aéreo-) (*)
Chacra Nº. 9...(Ubicada en el paraje denominado..Huillac.....) (**)

PROPIETARIO:.....Pedro Reyes.....

RESIDENCIA:.....A -2-.....

CULTIVA:.....Pedro Reyes.....

EXTENSION:.....3 650 m^2.....

(*) Véase el plano que demarca el km^2 de la "Muestra A".
(**) Véase el estudio analítico de la chacra.

INVESTIGACIONES SOBRE LOS TERRENOS DE VICOS (F.K.D.)

° ° °

Muestra: "A" (Zonas (perc.) de Huiyash y Parash -1 km^2 (aéreo)-)
Chacra Nº.:.9.(Ubicada en el sitio denominado..Huillac.....)
Informantes:...Victor.Reyes.....
Fecha:.....23.de.Junio.de.1955.....

° ° °

1.- PROPIETARIO:...Pedro.Reyes.....

2.- RESIDENCIA:....A..-2-.....

3.- CULTIVA:.....Pedro.Reyes.....

4.- RIEGO: a) Tiene (x); b) No tiene por impedirlo la situación geográfica del terreno ( ); c) No tiene por impedirlo antagonismos sociales ( ).- Observaciones.....
.....

5.- CALIDAD DE LA TIERRA (nociones): a) Pantanosa ( ); b) Erosionada ( ); c) Cascajo (+); d) Piedras grandes (+).- Nota sobre la uniformidad del tipo de terreno dentro de la chacra.....
.e).Arenoso.(-).....(*).

6.- EXTENSION (área aérea aproxm.):....3.650..m^2.....

7.- PORCENTAJE CULTIVADO (aproxm.):.....78,7..%.....

8.- CHACRAS CONLINDANTES:.10,.18,.19.....(Véase.Plano.General.con.numeración de las chacras)

9.- OBSERVACIONES GENERALES:.rrr.....

.....

° ° °

(*) El grado de mayor o menor intensidad en que se presenta determinado tipo de tierra está indicado por los signos + y -, respectivamente.

PLANO (AEREO) ANALITICO DE LA [illegible]

Nº 9 (Muestra "A") de Pedro Reyes

(F.K.D.)-Vigo, 23 de Junio de 1955 Escala aproxm. (aereo) 1: 600

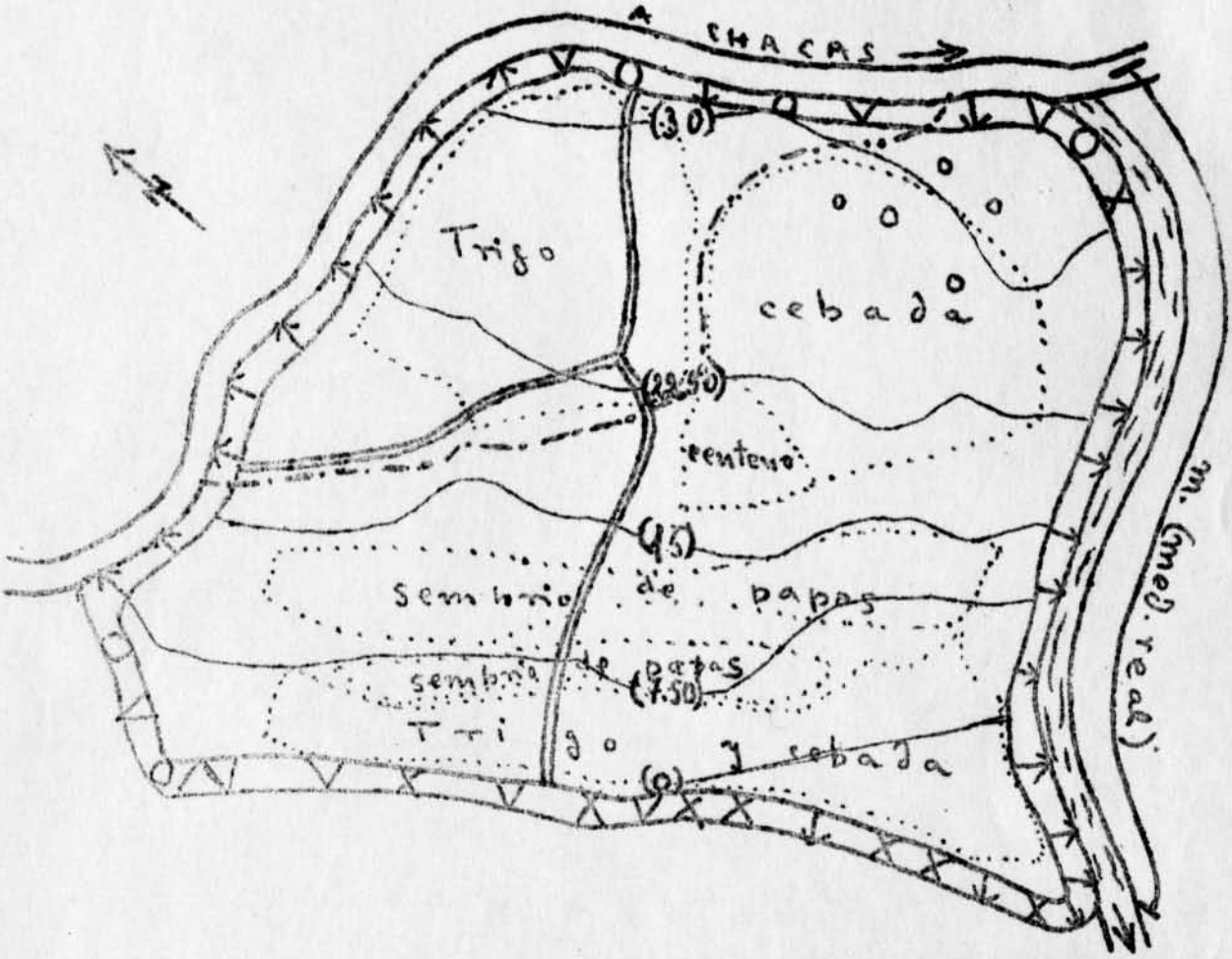

SIGNOS EMPLEADOS

Tipos de cerco

- -Cercos de piedra ("pircas")
- -Cercos de vegetación espinosa
- -Cercos de "penca"
- -Linderos formados por barrancos o pendientes construidas artificialmente (Las flechas marcan la dirección que observa la pendiente)
- -Cercos mixtos
- -Límites sin cercar
- -Caminos
- -Senderos importantes
- -Límites de los cultivos
- -Acequias importantes
- -Plano de las casas
- -Chozas circulares
- -Pedrones
- -Amontonamientos de piedras
- -Arboles grandes
- -Mojones: a) de pedrones o peñas; b) de arboles u de otro tipo de vegetación; c) basados en otras señales.
- -Curvas de nivel (c.n cada)
- -Chiqueros

F.K.D. Inf. Victor Reyes Fecha 1/7/55 Lugar: Huiyash (VICOS)

INVESTIGACION SOBRE LOS TERRENOS DE VICOS

Muestra: "A" (Zonas (parc.) de Huiyash y Paresh -1 km² aéreo-) (*)
Chacra Nº 10 (Ubicada en el paraje denominado Huillac) (**)

PROPIETARIO: Alejo Reyes (hijo de Juliana Perlma

RESIDENCIA: Huillashpampa

CULTIVA: Alejo Reyes

EXTENSION: 7 500 m² (aproxm.)

(*) Véase el plano que demarca el km² de la "Muestra A".
(**) Véase el estudio analítico de la chacra.

INVESTIGACIONES SOBRE LOS TERRENOS DE VICOS (F.K.D.)

° ° °

Muestra: "A" (Zonas (parc.) de Huiyash y Parash -1 km^2 (aérec)-)
Chacra Nº.: 10. (Ubicada en el sitio denominado.. Huillac .....)
Informantes: ... Victor Reyes .....
Fecha: ..... 1 de Julio de 1955 .....

° ° °

1.- PROPIETARIO: ... Alejo Reyes .....

2.- RESIDENCIA: .... Huillashpampa .....

3.- CULTIVA: ..... Alejo Reyes .....

4.- RIEGO: a) Tiene (x); b) No tiene por impedirlo la situación geográfica del terreno ( ); c) No tiene por impedirlo antagonismos sociales ( ).- Observaciones.....
.....

5.- CALIDAD DE LA TIERRA (nociones): a) Pantanosa ( ); b) Erosionada ( ); c) Cascajo ( ); d) Piedras grandes ( ).- Nota sobre la uniformidad del tipo de terreno dentro de la chacra.....
a). arenoso. (+) ..... (*).

6.- EXTENSION (área aérea aproxm.): .7.500.. m^2 .....

7.- PORCENTAJE CULTIVADO (aproxm.): .. 85,0 .. % .....

8.- CHACRAS CONLINDANTES: 9.. 19, 11 ..... (Véase Plano General con chacras numeradas

9.- OBSERVACIONES GENERALES: ----- .....

.....

° ° °

(*) El grado de mayor o menor intensidad en que se presente determinado tipo de tierra está indicado por los signos + y -, respectivamente.

PLANO (AEREO) ANALITICO DE LA [redacted]

Nº ....10..... (Muestra "A") de... Alejo Reyes .....

(P.K.D.)-Vicos, 1 de Julio de 1955 Escala aprox. (aérea) 1: 600



S I G N O S E M P L E A D O S

Tipos de cerco

- -Cercos de piedra ("pircas")
- -Cercos de vegetación espinosa
- -Cercos de "penca"
- -Linderos formados por barrancos o pendientes construidas artificialmente (Las flechas marcan la dirección que observa la pendiente)
- -Cercos mixtos
- -Límites sin cercar
- -Caminos
- -Senderos importantes
- -Límites de los cultivos
- -Acequias importantes
- -Plano de las casas
- -Chozas circulares
- -Pedrones
- -Amontonamientos de piedras
- -Arboles grandes
- -Mojones: a) de pedrones o peñas; b) de arboles u de otro tipo de vegetación; c) basados en otras señales.
- -Curvas de nivel (con cotas)
- -Chiqueros

F.K.D. Inf. Victor Reyes y Tomás Tadeo ..... Fecha 12/7/56 Lugar: Huiyash (VICOS)

INVESTIGACION SOBRE LOS TERRENOS DE VICOS

Muestra: "A" (Zonas (parc.) de Huiyash y Parash -1 km^2 aéreo-) (*)
Chacra N°11 ...(Ubicada en el paraje denominado. Huamentence ...) (**)

PROPIETARIO: ...Vicente Tadeo .....

RESIDENCIA: ...Cachipachán (en "poder" de su suegra).....

CULTIVA: .....Vicente Tadeo .....

EXTENSION: ....1.150 m^2 (aprox.).....

(*) Véase el plano que demarca el km^2 de la "Muestra A".
(**) Véase el estudio analítico de la chacra.

INVESTIGACIONES SOBRE LOS TERRENOS DE VICOS (F.K.D.)

° ° °

Muestra: "A" (Zonas (parc.) de Huiyash y Parash -1 km^2 (aéreo)-)
Chacra Nº.: 11 (Ubicada en el sitio denominado. Huamantanca.....)
Informantes: ...Victor.Reyes.y.Tomás.Tadeo.....
Fecha: .....12.de.Julio.de.1955.....

° ° °

1.- PROPIETARIO: ...Vicente.Tadeo.....

2.- RESIDENCIA: ....Cachipachén..(en."poder".de.su.suegro).....

3.- CULTIVA: .....Vicente.Tadeo.....

4.- RIEGO: a) Tiene (X); b) No tiene por impedirlo la situación geográfica del terreno ( ); c) No tiene por impedirlo antagonismos sociales ( ).- Observaciones.....
.....

5.- CALIDAD DE LA TIERRA (nociones): a) Pantanosa (+); b) Erosionada ( ); c) Cascajo ( ); d) Piedras grandes ( ).- Nota sobre la uniformidad del tipo de terreno dentro de la chacra. Tan.pantanoso.hacia.el.lado.N., que.se.vuelve.incultivable.esta.parte.....(*).

6.- EXTENSION (área aérea aproxm.): ..1.150..m^2.....

7.- PORCENTAJE CULTIVADO (aproxm.): ...70,.6.%.....

8.- CHACRAS CONLINDANTES: .12.....(Véase.Plano.General.con.numeración de las chacras estudiadas)

9.- OBSERVACIONES GENERALES: El.administrador.de.la.Hda..ha.hecho.notar que Vicente no viene a trabajar a la Hda, por su chacra (Primeros días de Julio de 1955).....

° ° °

(*) El grado de mayor o menor intensidad en que se presenta determinado tipo de tierra está indicado por los signos + y -, respectivamente.

PLANO (AEREO) ANALITICO DE [illegible]RA

Nº....11.....(Muestra "A") de...Vicente Tadeo.....

(F.K.D.)-Vices.12 de Julio de 1955 Escala [illegible] (aérea) 1: 600

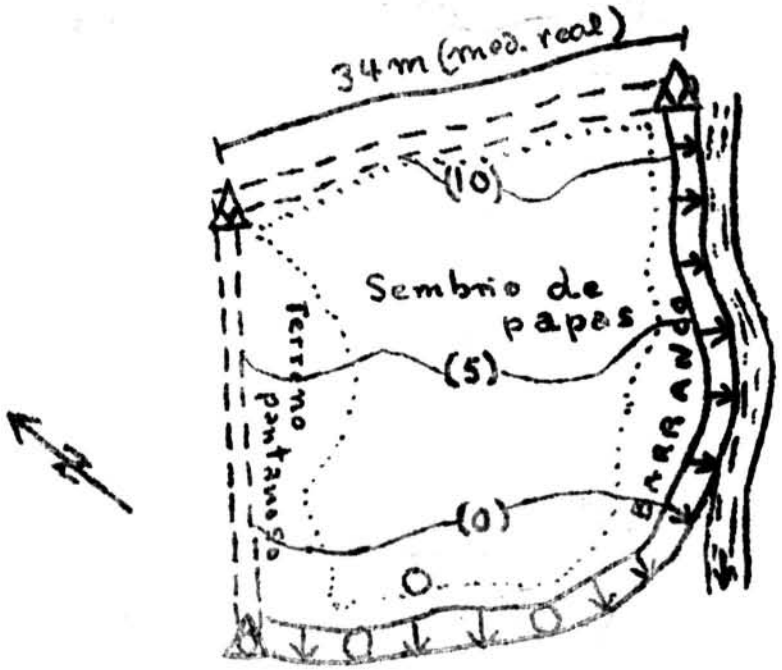

S I G N O S E M P L E A D O S

Tipos de cerco

- -Cercos de piedra ("pircas")
- -Cercos de vegetación espinosa
- -Cercos de "penca"
- -Linderos formados por barrancos o pendientes construidas artificialmente (Las flechas marcan la dirección que observa la pendiente)
- -Cercos mixtos
- -Límites sin cercar
- -Caminos
- -Senderos importantes
- -Límites de los cultivos
- -Acequias importantes
- -Plano de las casas
- -Chosas circulares
- -Pedrones
- -Amontonamientos de piedras
- -Arboles grandes
- -Mojones: a) de pedrones o peñas; b) de arboles u de otro tipo de vegetación; c) basados en otras señales.
- -Curvas de nivel (con cotas)
- -Chiqueros

F.K... m.s.t. Victor Reyes y Tomás Tadeo Fecha 14/VIII/55 Lugar: Huiyash (VICOS)

INVESTIGACION SOBRE LOS TERRENOS DE VICOS

Muestra: "A" (Zonas (para) de Huiyash y Peresh -1 km² aéreo-) (*)
Chacra Nº 12 (Ubicada en el paraje denominado Huamantanca...) (**)

PROPIETARIO ..... Tomás Tadeo .....

CASILLA ..... A-12 .....

CULTIVA ..... Tomás Tadeo .....

EXTENSION ..... 15 800 m² (aproxm.) .....

(*) Véase el plano que demarca el km² de la "Muestra A".
(**) Véase el estudio analítico de la chacra.

INVESTIGACIONES SOBRE LOS TERRENOS DE VIGOS (F.N.O.)

* * *

Muestra: "A" (Zonas (parc.) de Huiyash y Parach -1 km² (aérea.-)
Chacra Nº.: 12 (Ubicada en el sitio denominado.. Huamantanca
Informantes: Victor Reyes y Tomás Tadeo
Fecha: 14 de Julio de 1955

* * *

1.- PROPIETARIO: Tomás Tadeo

2.- RESIDENCIA: A 12

3.- CULTIVA: Tomás Tadeo

4.- RIEGO: a) Tiene (X); b) No tiene por impedirlo la situación geográfica del terreno ( ); c) No tiene por impedirlo antagonismos sociales ( ).- Observaciones.

5.- CALIDAD DE LA TIERRA (nociones): a) Pantanoso (+); b) Erosionado (+); c) Cascajo ( ); d) Piedras grandes ( ).- Nota sobre la uniformidad del tipo de terreno dentro de la chacra. Tan pantanosa en el lado O que se vuelve incultivable (500 o 600 m² aprox.) Muy erosionada una buena parte del lado O. (Véase 9).-

6.- EXTENSION (área aérea aproxm.): 13 800 m²

7.- PORCENTAJE CULTIVADO (aproxm.): 48, 2 %

8.- CHACRAS CONLINDANTES: (véase Plano Integral con numeración de las chacras)

9.- OBSERVACIONES GENERALES: No obstante la gran extención de esta chacra, sólo un 48% de su superficie puede ser utilizada. Hacia NO el terreno parece sólo permitir la siembra en forma muy rala. Hay además que considerar grandes ~~xxx~~ barrancos en los que no es posible cultivar.

* O *

(X) El grado de mayor o menor intensidad en que se presenta determinado tipo de tierra está indicado por los signos + y -, respectivamente.

PLANO (AEREO) ANALITICO DE LA CHACRA

Nº 12 (Muestra "A") de Tomás Tadeo

(F.K.D.)-Vicos 14 de Julio de 1955 Escala aprox. (aérea) 1: 800

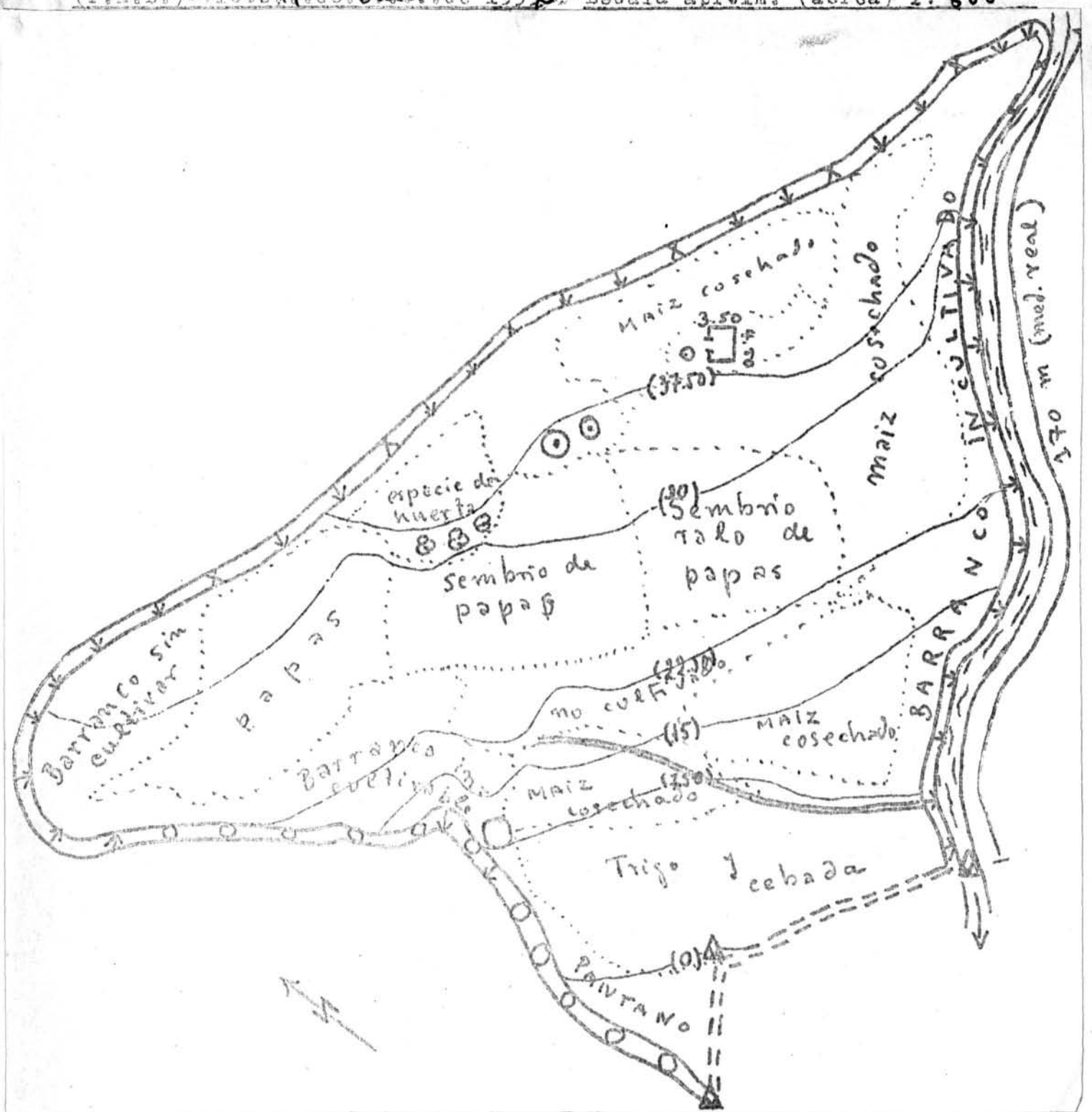

SIGNOS EMPLEADOS

Tipos de cerco

- -Cercos de piedra ("pircas")
- -Cercos de vegetación espinosa
- -Cercos de "penca"
- -Linderos formados por barrancos o pendientes construidas artificialmente (Las flechas marcan la dirección que observa la pendiente)
- -Cercos mixtos
- -Límites sin cercar
- -Caminos
- -Senderos importantes
- -Límites de los cultivos
- -Acequias importantes
- -Plano de las casas
- -Chozas circulares
- -Pedrones
- -Amontonamientos de piedras
- -Arboles grandes
- -Mojones: a) de pedrones o peñas; b) de arboles u de otro tipo de vegetación; c) basados en otras señales.
- -Curvas de nivel (con cotas)
- -Chiqueros

F.K.D. Inf..Victor Reyes..... Fecha 14/7/55 Lugar: Huiyash (VICOS)

INVESTIGACION SOBRE LOS TERRENOS DE VICOS

Muestra: "A" (Zonas (parc.) de Huiyash y Parash -1 km^2 aéreo-) (*)
Chacra Nº. 13..(Ubicada en el paraje denominado. Huiyashpampa...) (**)

PROPIETARIO:..Paulo Reyes.....

RESIDENCIA: Vivía en casa de su madre hasta antes de ir al ejército.

CULTIVA:. Actualmente su hermano, hasta que regrese Paulo.....

EXTENSION:. 6.000. m^2. .(área aérea).....

(*) Véase el plano que demarca el km^2 de la "Muestra A".
(**) Véase el estudio analítico de la chacra.

INVESTIGACIONES SOBRE LOS TERRENOS DE VICOS (F.K.D.)

° ° °

Muestra: "A" (Zonas (parc.) de Huiyash y Parash -1 km^2 (aéreo)-)
Chacra Nº.: 13 (Ubicada en el sitio denominado. Huiyashpampa.....)
Informantes:.. Ramón Victor Reyes.....
Fecha:... 14 de Julio de 1955.....

° ° °

1.- PROPIETARIO:.. Paula Reyes.....

2.- RESIDENCIA: Vivía en casa de su madre hasta antes de ir al ejercito.

3.- CULTIVA:. Actualmente su hermano, hasta que regrese Paulo.....

4.- RIEGO: a) Tiene (X); b) No tiene por impedirlo la situación geográfica del terreno ( ); c) No tiene por impedirlo antagonismos sociales ( ).- Observaciones. Hacia el S. de la chacra existe un pequeño manatial, a talvez una especie de "sangría" para secar parte del terreno pantanoso.

5.- CALIDAD DE LA TIERRA (nociones): a) Pantanosa (+); b) Erosionada ( ); c) Cascajo (+); d) Piedras grandes ( ).- Nota sobre la uniformidad del tipo de terreno dentro de la chacra.. Principalmente hacia el lado N es la tierra muy pantanosa.....(*).

6.- EXTENSION (área aérea aproxm.):.. 6.000 m^2.....

7.- PORCENTAJE CULTIVADO (aproxm.):.. 51, 4 %.....

8.- CHACRAS CONLINDANTES:.....(véase Plano Integral de la Muestra "A")

9.- OBSERVACIONES GENERALES: No obstante lo pantanoso del terreno, tiene algunas aseguias para el tiempo de mucha sequía. En la época humeda estos canales sirven para desaguar la gran humedad de la tierra.

° ° °

(*) El grado de mayor o menor intensidad en que se presenta determinado tipo de tierra está indicado por los signos + y -, respectivamente.

PLANO (AEREO) ANALITICO DE LA CHACRA

...13..... (Muestra "A") de..Paulo Reyes.....

.K.D.)-Vicos, 14 de Julio de 1955 Escala aproxm. (aérea) 1: 600

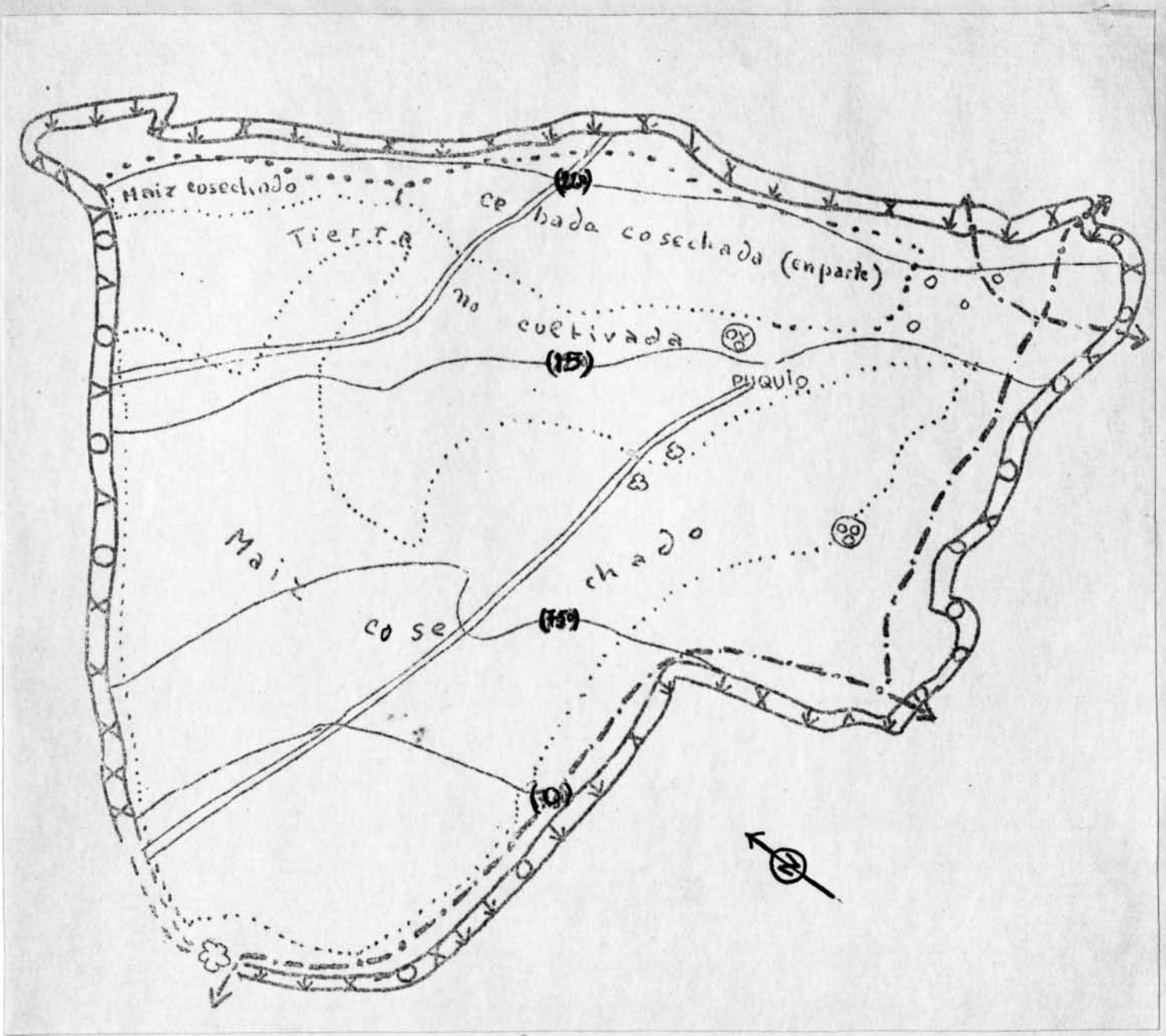

SIGNOS EMPLEADOS

Tipos de cerco

- -Cercos de piedra ("pircas")
- -Cercos de vegetación espinosa
- -Cercos de "ponca"
- -Linderos formados por barrancos o pendientes construidas artificialmente (Las flechas marcan la dirección que observa la pendiente)
- -Cercos mixtos
- -Límites sin cercar
- -Caminos
- -Senderos importantes
- -Límites de los cultivos
- -Acequias importantes
- -Plano de las casas
- -Chozas circulares
- -Pedrones
- -Amontonamientos de piedras
- -Arboles grandes
- -Mojones: a) de pedrones o peñas; b) de arboles u de otro tipo de vegetación; c) basados en otras señales.
- -Curvas de nivel (con cotas)
- -Chiqueros

F.K.D. Inf. Victor Reyes ..... Fecha. 20/VIII/55 Lugar: Huiyash (VICOS)

INVESTIGACION SOBRE LOS TERRENOS DE VICOS

Muestra "A" (Zonas (parc.) de Huiyash y Parash -1 km² aéreo-) (*)
Chacra Nº 14 (Ubicada en el paraje denominado.. rrrr.....) (**)

PROPIETARIO: María León (Viuda de Jorge Reyes).....

RESIDENCIA: A. 14.....

CULTIVA:..... María León.....

EXTENSION:.... 5900 m².. (aprox..).....

(*) Véase el plano que demarca el km² de la "Muestra A".
(**) Véase el estudio analítico de la chacra.

INVESTIGACIONES SOBRE LOS TERRENOS DE VICOS (F.K.P.)

* * *

Muestra: "A" (Zonas (parc.) de Bulyash y Parash -1 km^2 (aéreo.-)
Chacra Nº.: 14 (Ubicada en el sitio denominado.....)
Informantes: Victor Reyes .....
Fecha: 20 de Julio de 1955 .....

* * *

1.- PROPIETARIO: María León (Viuda de Jorge Reyes).....

2.- RESIDENCIA: A 14.....

3.- CULTIVA: María León.....

4.- RIEGO: a) Tiene (X); b) No tiene por impedirlo la situación geográfica del terreno ( ); c) No tiene por impedirlo antagonismos sociales ( ).- Observaciones.....
.....

5.- CALIDAD DE LA TIERRA (nociones): a) Pantanosa ( ); b) Erosionada ( ); c) Cascajo ( ); d) Piedras grandes (-).- Nota sobre la uniformidad del tipo de terreno dentro de la chacra...Parte sur se hacen las piedras más abundantes.....(*)

6.- EXTENSION (área aérea aproxm.):...5900. m^2.....

7.- PORCENTAJE CULTIVADO (aproxm.): 76,.3 %.....

8.- CHACRAS CONLINDANTES: A 15.....(Véase Plano con la numeración de las chacras)

9.- OBSERVACIONES GENERALES:.....
.....

* * *

(*) El grado de mayor o menor intensidad en que se presenta determinado tipo de tierra está indicado por los signos + y -, respectivamente.

PLANO (AEREO) ANALITICO DE LA CHACRA

Nº ...14..... (Muestra "A") de..María..León.(Viuda de J. Reyes)

(F.K.D.)-Vicos, 20 de Julio de 1955 Escala aproxm. (aérea) 1: 600

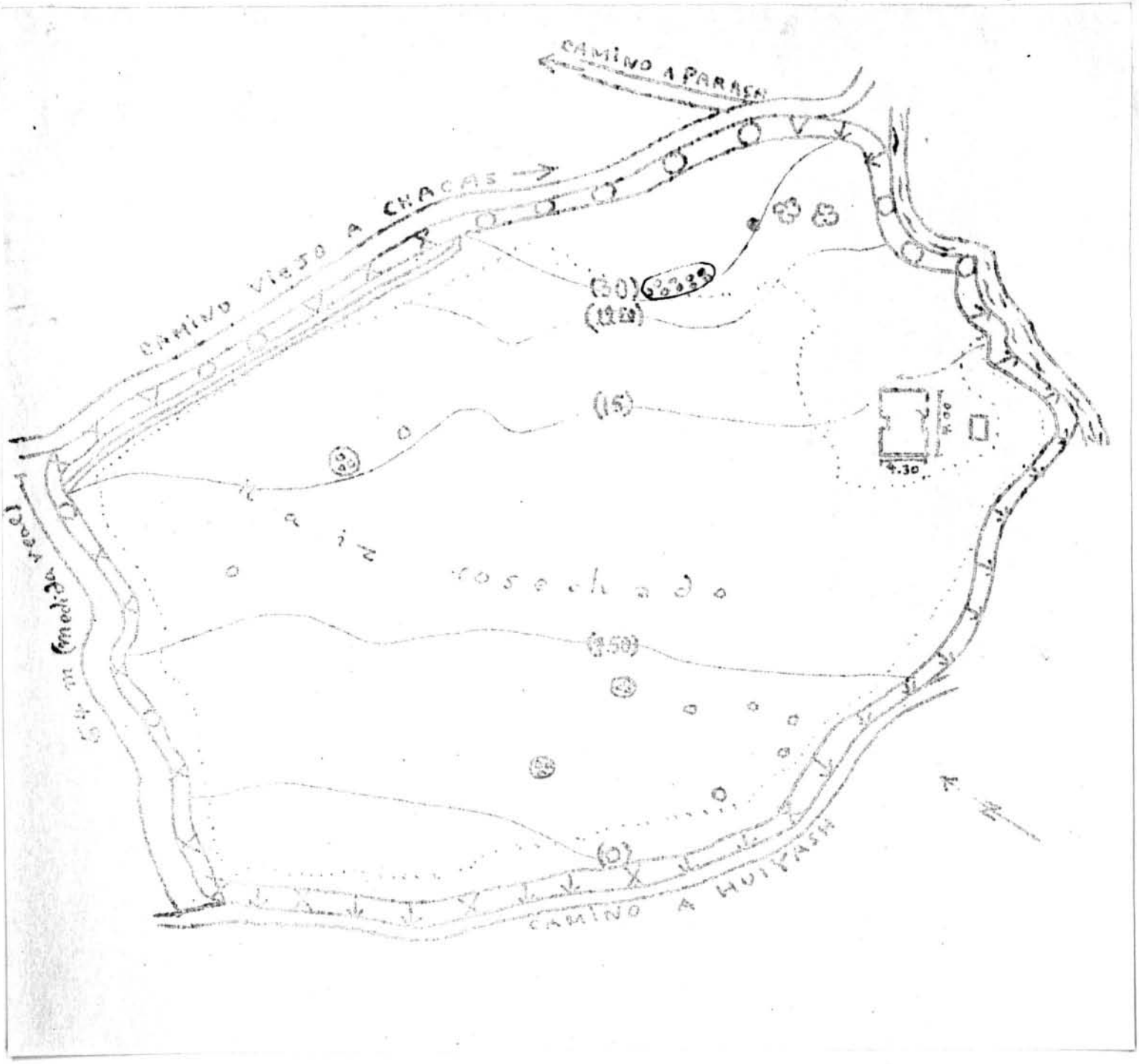

S I G N O S E M P L E A D O S

Tipos de cercas

- -Cercas de piedra ("pircas")
- -Cercas de vegetación espinosa
- -Cercas de "penca"
- -Linderos formados por barrancos o pendientes construidas artificialmente (Las flechas marcan la dirección que observa la pendiente)
- -Cercas mixtas
- -Límites sin cercar
- -Caminos
- -Senderos importantes
- -Límites de los cultivos
- -Acequias importantes
- -Plano de las casas
- -Chozas circulares
- -Pedrones
- -Amontonamientos de piedras
- -Arboles grandes
- -Mojones: a) de pedrones o peñas; b) de arboles u de otro tipo de vegetación; c) basados en otras señales.
- -Curvas de nivel (con cotas)
- -Chiqueros

F.K.... ..... Victor Reyes ..... Fecha 21/7/55 Lugar: Huiyash (VICOS)

INVESTIGACION SOBRE LOS TERRENOS DE VICOS

Muestra: "A" (Zonas (parc.) de Huiyash y Parash -1 km² aéreo-) (*)
Chacra Nº 15..(Ubicada en el paraje denominado.....) (**)

PROPIETARIO: Everisto Tadeo .....

RESIDENCIA: ..... (Huiyash) .....

CULTIVA: ..... Evarsito Tadeo .....

EXTENSION: ... 4.050 m² .....

(*) Véase el plano que demarca el km² de la "Muestra A".
(**) Véase el estudio analítico de la chacra.

INVESTIGACIONES SOBRE LOS TERRENOS DE VICOS (F.K.D.)

° ° °

Muestra: "A" (Zonas (parc.) de Huiyash y Parash -1 km^2 (aéreo)-)
Chacra Nº.: 15 (Ubicada en el sitio denominado..rrrrrrr.....)
Informantes: Victor Reyes
Fecha: 21 de Julio de 1955

° ° °

1.- PROPIETARIO: Everisto Tadeo

2.- RESIDENCIA: (Huiyash)

3.- CULTIVA: Everisto Tadeo

4.- RIEGO: a) Tiene (X); b) No tiene por impedirlo la situación geográfica del terreno ( ); c) No tiene por impedirlo antagonismos sociales ( ).- Observaciones.....

5.- CALIDAD DE LA TIERRA (nociones): a) Pantanosa ( ); b) Erosionada ( ); c) Cascajo ( ); d) Piedras grandes ( ).- Nota sobre la uniformidad del tipo de terreno dentro de la chacra..... (véase: 9). (*).

6.- EXTENSION (área aérea aproxm.): 4059 m^2

7.- PORCENTAJE CULTIVADO (aproxm.): 88 %

8.- CHACRAS CONLINDANTES: A-14, 16..... (Véase Plano Integral con chacras numeradas)

9.- OBSERVACIONES GENERALES: (viene de 5). Tierra ~~arcillosa~~ arenosa, algo lavada por las lluvias.....

° ° °

(*) El grado de mayor o menor intensidad en que se presenta determinado tipo de tierra está indicado por los signos + y -, respectivamente.

PLANO (AEREO) ANALITICO DE LA CHACRA

Nº ..15..... (Muestra "A") de.. Evarsito Tadeo .....

(F.K.D.)-Vicos, 21 de. Julio de 1955 Escala aproxm. (aérea) 1: 600

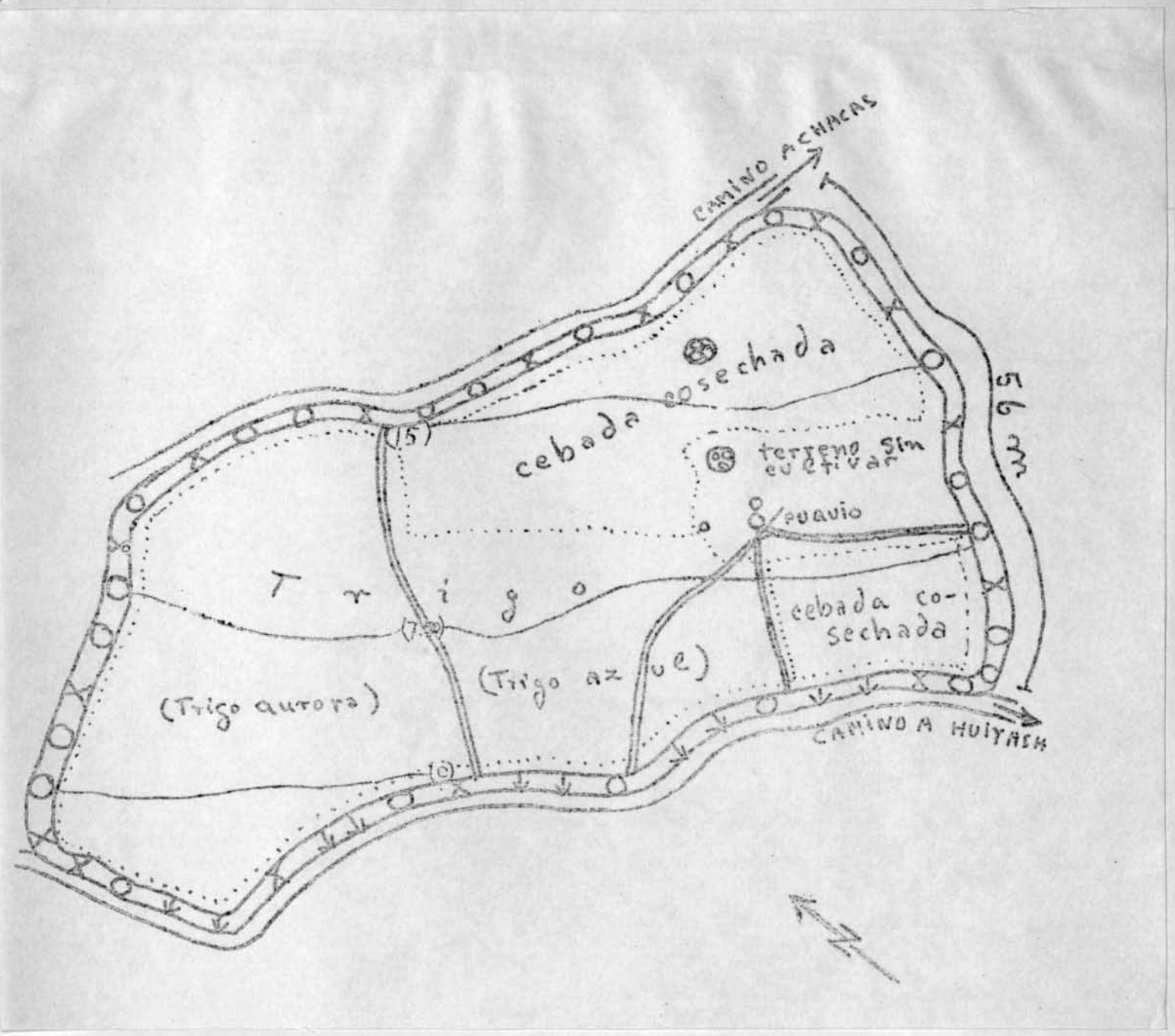

S I G N O S E M P L E A D O S

Tipos de cerco

- O O O -Cercos de piedra ("pircas")
- X X X -Cercos de vegetación espinosa
- V V V -Cercos de "penca"
- ↓ ↓ ↓ -Linderos formados por barrancos o pendientes construidas o artificialmente (Las flechas marcan la dirección que observa la pendiente)
- O X ↓ -Cercos mixtos
- -Límites sin cercar
- -Caminos
- -Senderos importantes
- -Límites de los cultivos

- -Acequias importantes
- -Plano de las casas
- -Chozas circulares
- -Pedrones
- -Amontonamientos de piedras
- -Arboles grandes
- -Mojones: a) de pedrones o peñas; b) de arboles u de otro tipo de vegetación; c) basados en otras señales. (a) (b) (c)
- -Curvas de nivel (con cotas)
- -Chiqueros

F.K.D. ..... Victor Reyes ..... Fecha 21/7/55 Lugar: Huiyash (VICOS)

INVESTIGACION SOBRE LOS TERRENOS DE VICOS

Muestra "A" (Zonas (parc.) de Huiyash y Parash -1 km² aéreo-) (*)
Chacra Nº 16 ..(Ubicada en el paraje denominado.. Shirapucru ....) (**)

PROPIETARIO ..... María León (Viuda de Jorge Reyes) .....

RESIDENCIA ..... A -14- .....

CULTIVA ..... Maria León .....

EXTENSION ..... 3 900 m2 .....

(*) Véase el plano que demarca el km² de la "Muestra A".
(**) Véase el estudio analítico de la chacra.

INVESTIGACIONES SOBRE LOS TERRENOS DE VICOS (F.K.D.)

° ° °

Muestra: "A" (Zonas (perc.) de Huiyash y Parash -1 km^2 (aéreo)-)
Chacra Nº.: 16 (Ubicada en el sitio denominado..Shirapucru.....)
Informantes:..Victor Reyes.....
Fecha:..21 de Julio de 1955.....

° ° °

1.- PROPIETARIO:..María León..(Viuda de Jorge Reyes.....

2.- RESIDENCIA:....A -14-.....

3.- CULTIVA:.....María León.....

4.- RIEGO: a) Tiene (X); b) No tiene por impedirlo la situación geográfica del terreno ( ); c) No tiene por impedirlo antagonismos sociales ( ).- Observaciones.----.....
.....

5.- CALIDAD DE LA TIERRA (nociones): a) Pantanosa ( ); b) Erosionada ( ); c) Cascajo (-); d) Piedras grandes ( ).- Nota sobre la uniformidad del tipo de terreno dentro de la chacra.---.....
.....(*).

6.- EXTENSION (área aérea aproxm.):..3900..m^2.....

7.- PORCENTAJE CULTIVADO (aproxm.):....63..5..%.....

8.- CHACRAS CONLINDANTES:.A -15,.....(véase Plano Integral, con numeración de las chacras).-

9.- OBSERVACIONES GENERALES:.----.....

.....

° ° °

(*) El grado de mayor o menor intensidad en que se presenta determinado tipo de tierra está indicado por los signos + y -, respectivamente.

PLANO (AEREO) ANALITICO DE LA CHACRA

Nº 16 (Muestra "A") de María León

(F.K.D.)-Vicos, 21 Julio de 1955 Escala aproxm. (aérea) 1: 600

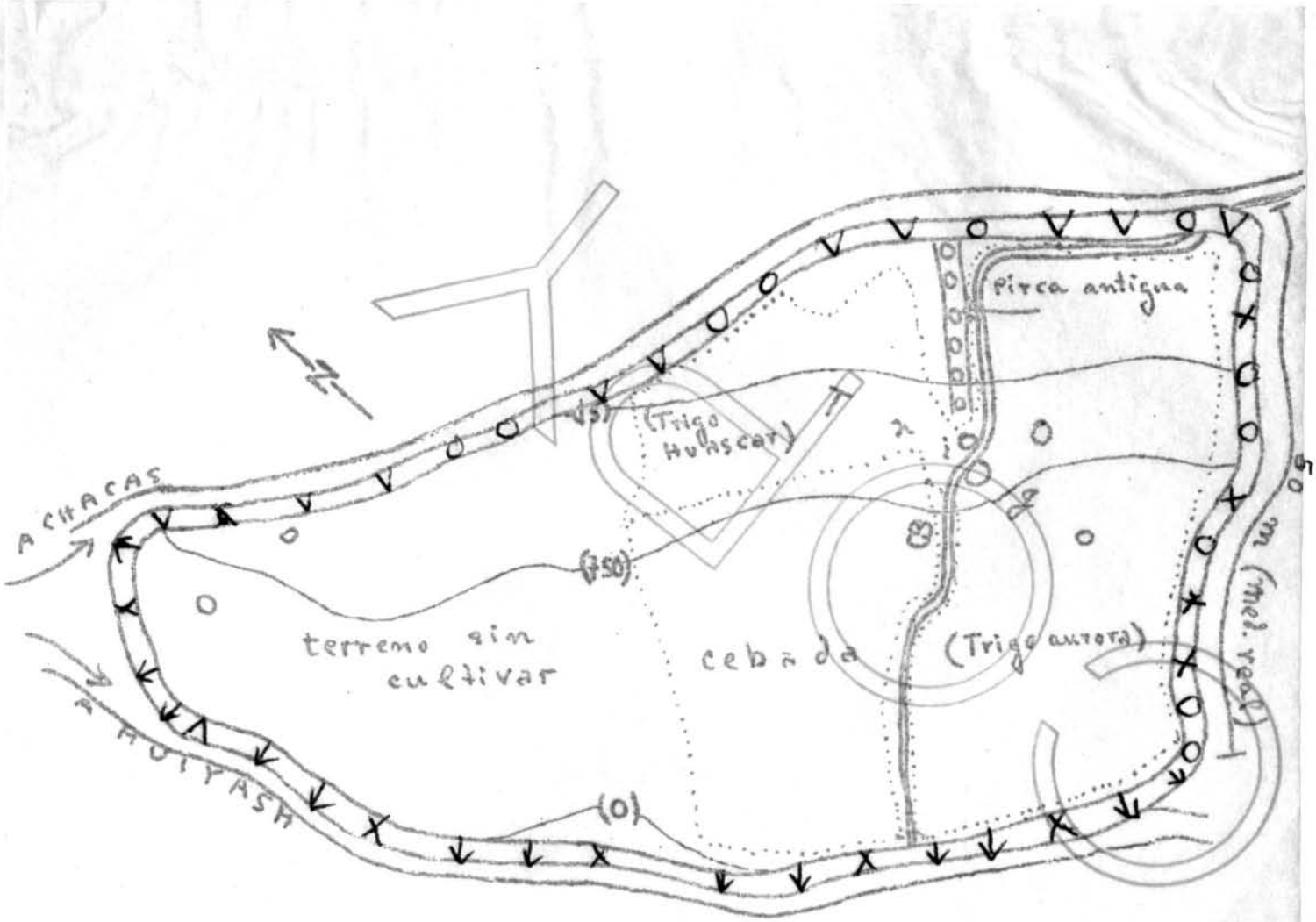

S I G N O S E M P L E A D O S

- -Cercos de piedra ("pircas")
- -Cercos de vegetación espinosa
- -Cercos de "penca"
- -Linderos formados por barrancos o pendientes construidas artificialmente (Las flechas marcan la dirección que observa la pendiente)
- -Cercos mixtos
- -Límites sin cercar
- -Caminos
- -Senderos importantes
- -Límites de los cultivos
- -Acequias importantes
- -Plano de las casas
- -Chozas circulares
- -Pedrones
- -Amontonamientos de piedras
- -Arboles grandes
- -Mojones: a) de pedrones o peñas; b) de arboles u de otro tipo de vegetación; c) basados en otras señales.
- -Curvas de nivel (con cota)
- -Chiqueros

F.K.D. Inf. Victor Reyes ..... Fecha 26/7/55 Lugar: Huiyash (VICOS)

INVESTIGACION SOBRE LOS TERRENOS DE VICOS

Muestra: "A" (Zonas (parc.) de Huiyash y Paresh 1 km² aéreo-) (*)
Chacra Nº 17 ...(Ubicada en el paraje denominado Huillac .....) (**)

PROPIETARIO: ~~Vicente Reyes~~ Alejo Reyes .....

RESIDENCIA: Huiyashpampa .....

CULTIVA: Alejo Reyes .....

EXTENSION: 400 m² .....

(*) Véase el plano que demarca el km² de la "Muestra A".
(**) Véase el estudio analítico de la chacra.

INVESTIGACIONES SOBRE LOS TERRENOS DE VICOS (F.K.D.)

° ° °

Muestra: "A" (Zonas (parc.) de Huiyash y Parash -1 km^2 (aéreo)-)
Chacra Nº.: 17 (Ubicada en el sitio denominado. Huillac .....)
Informantes: ....Victor Reyes .....
Fecha: ..... 26 de Julio de 1955 .....

° ° °

1.- PROPIETARIO: ... Alejo Reyes .....

2.- RESIDENCIA: .... Huiyashpampa .....

3.- CULTIVA: ..... Alejo Reyes .....

4.- RIEGO: a) Tiene (X); b) No tiene por impedirlo la situación geográfica del terreno ( ); c) No tiene por impedirlo antagonismos sociales ( ).- Observaciones.....
.....

5.- CALIDAD DE LA TIERRA (nociones): a) Pantanosa ( ); b) Erosionada ( ); c) Cascajo (-); d) Piedras grandes ( ).- Nota sobre la uniformidad del tipo de terreno dentro de la chacra.....
a). arenoso (-).....(*).

6.- EXTENSION (área aérea aproxm.): .400. m^2.....

7.- PORCENTAJE CULTIVADO (aproxm.): ..81. %.....

8.- CHACRAS CONLINDANTES: 1., 7., 18 .....(véase Plano general con numeración de las chacras estudiadas

9.- OBSERVACIONES GENERALES: ---.....

.....

° ° °

(*) El grado de mayor o menor intensidad en que se presenta determinado tipo de tierra está indicado por los signos + y -, respectivamente.

PLANO (AEREO) ANALITICO DE LA CHACRA

Nº 17 (Muestra "A") de Alcalá Reyes

(F.K.D.)-Vicos, 26 de Julio de 1955 Escala aprox. (aérea) 1: 600

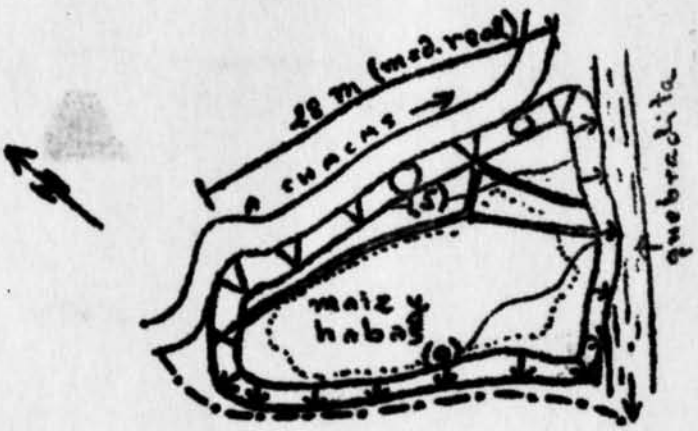

S I G N O S E M P L E A D O S

Tipos de cerco

- -Cercos de piedra ("pircas")
- -Cercos de vegetación espinosa
- -Cercos de "penca"
- -Linderos formados por barrancos o pendientes construidas artificialmente (Las flechas marcan la dirección que observa la pendiente)
- -Cercos mixtos
- -Límites sin cercar
- -Caminos
- -Senderos importantes
- -Límites de los cultivos
- -Acequias importantes
- -Plano de las casas
- -Chozas circulares
- -Pedrones
- -Amontonamientos de piedras
- -Arboles grandes
- -Mojones: a) de pedrones o peñas; b) de arboles u de otro tipo de vegetación; c) basados en otras señales.
- -Curvas de nivel (con cotas)
- -Chiqueros

F.K.D. Inf. Victor Reyes ..... Fecha: 26/7/55 Lugar: Huiyash (VICOS)

INVESTIGACION SOBRE LOS TERRENOS DE VICOS

Muestra: "A" (Zonas (parc.) de Huiyash y Parash -1 km^2 aéreo-) (*)
Chacra Nº. 18..(Ubicada en el paraje denominado..Huillac.....) (**)

PROPIETARIO:....José Baltazar.....

RESIDENCIA:....Cushuru.....

CULTIVA:.....José Baltazar.....

EXTENSION:.....1.100 m^2.....

(*) Véase el plano que demarca el km^2 de la "Muestra A".
(**) Véase el estudio analítico de la chacra.

INVESTIGACIONES SOBRE LOS TERRENOS DE VICOS (F.K.D.)

° ° ○ ° °

Muestra: "A" (Zonas (perc.) de Huiyash y Paraish -1 km^2 (aéreo)-)
Chacra N°: 18. (Ubicada en el paraje denominado.. Huillac.....)
Informantes:... Victor Reyes.....
Fecha:.... 26 de Julio de 1955.....

° ° °

1.- PROPIETARIO:..José Baltazar.....

2.- RESIDENCIA:...Cushuru.....

3.- CULTIVA:.....José Baltazar.....

4.- RIEGO: a) Tiene (x); b) No tiene por impedirlo la situación geográfica del terreno ( ); c) No tiene por impedirlo antagonismos sociales ( ).- Observaciones.....
.....

5.- CALIDAD DE LA TIERRA (nociones): a) Pantanosa ( ); b) Erosionada ( ); Cascajo (-); Piedras grandes ( ); e) Erosionada ( ). ¿Uniformidad de la tierra dentro de la chacra?.....(*).

6.- EXTENSION (área aérea aproxm.):..1100. m^2.....

7.- PORCENTAJE CULTIVADO:.....60. %.....(aproxm.)....

8.- CHACRAS CONLINDANTES:..1., 7., 10., 9., 17.....

9.- OBSERVACIONES GENERALES:..----.....

....

° ○ °

(*) El gradox de mayor o menor intensidad en que se presenta determinado tipo de tierra está indicado por los signos + y - respectivamente.

PLANO (ABRZO) ANALITICO DE LA CHACRA

Nº 18 (Muestra "A") de José Baltazar

(F.K.D.)-Vicos, 26 de Julio de 1955 Escala aprox. (aérea) 1: 600

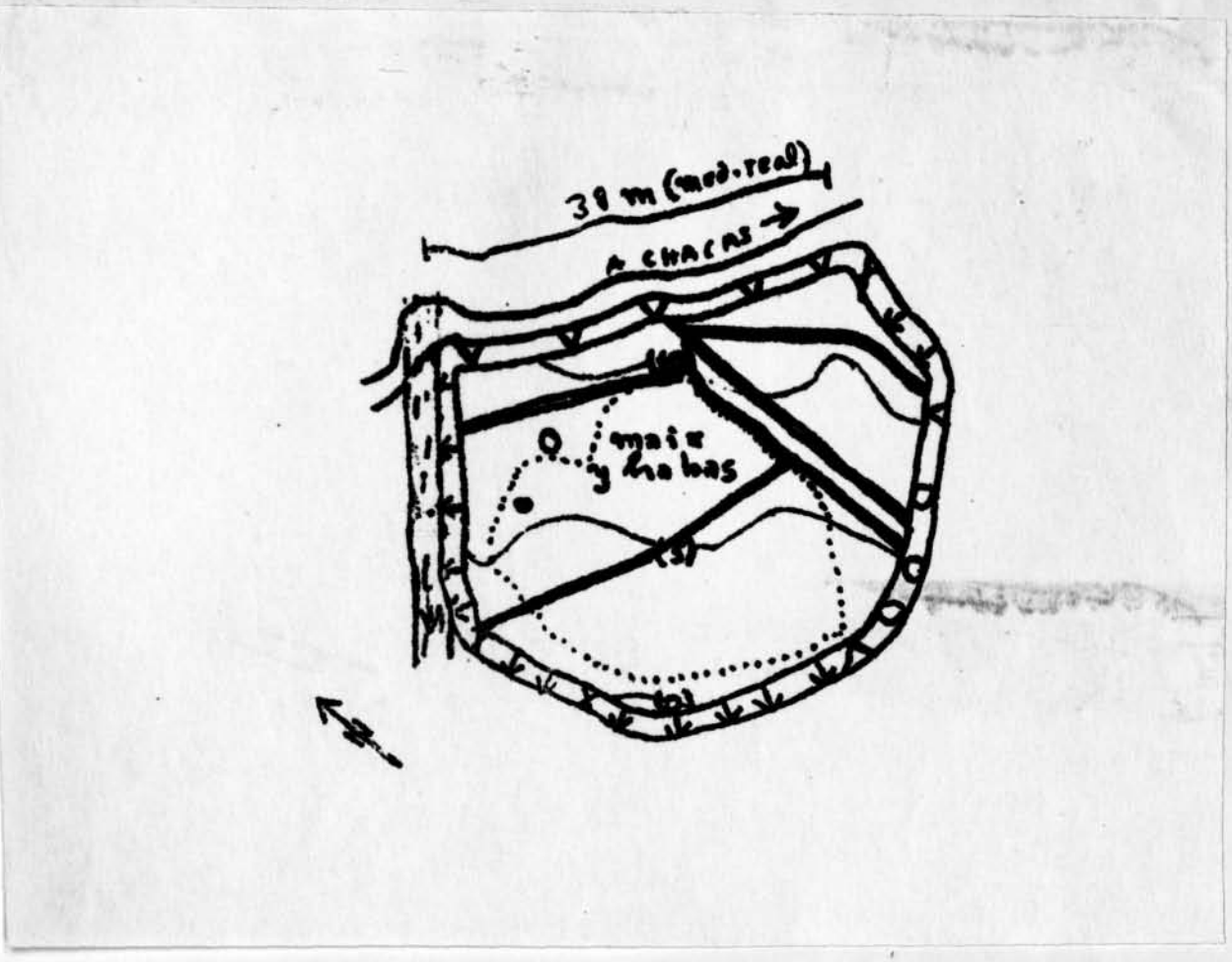

S I G N O S E M P L E A D O S

Tipos de cerco

- -Cercos de piedra ("pircas")
- -Cercos de vegetación espinosa
- -Cercos de "penca"
- -Linderos formados por barrancos o pendientes construidas artificialmente (Las flechas marcan la dirección que observa la pendiente)
- -Cercos mixtos
- -Límites sin cercar
- -Caminos
- -Senderos importantes
- -Límites de los cultivos
- -Acequias importantes
- -Plano de las casas
- -Chozas circulares
- -Pedrones
- -Amontonamientos de piedras
- -Arboles grandes
- -Mojones: a) de pedrones o peñas; b) de arboles u de otro tipo de vegetación; c) basados en otras señales.
- -Curvas de nivel (con cotas)
- -Chiqueros

Victor Reyes 28/7/55

[illegible] Fecha: ..... Lugar: Huiyash (VICOS)

[illegible] DE VICOS

Muestra [illegible] (para.) de Huiyash y Purash -1 km^2 aéreo-) (*)
Chacra [illegible] 19 [illegible] en el paraje denominado.. Huillac .....) (**)

Antonio Tadeo

PROPIETARIO: .....

A -4-

RESIDENCIA: .....

Antonio Tadeo

CULTIVA: .....

6 550 m^2 (aproxm.)

EXTENSION: .....

(*) Véase el plano que demarca el km^2 de la "Muestra A".
(**) Véase el estudio analítico de la chacra

INVESTIGACIONES SOBRE LOS TERRENOS DE VIGOS (F.K.D.)

° ° ○ ° °

Muestra: "A" (Zonas (parc.) de Huiyash y Peresh -1 km^2 (aéreo)-)
Chacra N°: 19 (Ubicada en el paraje denominado.. Huillac .....)
Informantes:...Victor Reyes .....
Fecha:.....2[illegible] de Julio de 1955 .....

° ° °

1.- PROPIETARIO:...Antonio Tadeo ..(hijo de Antiria (Adrea ?) Flores)

2.- RESIDENCIA:....A ..-4-.....

3.- CULTIVA:.....Antonio Tadeo (y el marido de Justina, su heramam?)

4.- RIEGO: a) Tiene (x); b) No tiene por impedirlo la situación geográfica del terreno ( ); c) No tiene por impedirlo antagonismos sociales ( ).- Observaciones.....
.....

5.- CALIDAD DE LA TIERRA (nociones): a) Pantanosa ( ); b) Erosionada ( ); Cascajo (-); Piedras grandes ( ); e) Erosionado ( ). ¿Uniformidad de la tierra dentro de la chacra?. [illegible].....(*).

6.- EXTENSION (área aérea aproxm.):...6550 .m^2.....

7.- PORCENTAJE CULTIVADO:.....81. 0 %.....(aproxm.)....

8.- CHACRAS CONLINDANTES:.7. .9. .10 ..(Véase Plano Integral de la Muestra A con numeración de las chacras)

9.- OBSERVACIONES GENERALES:..---.....

....

° ○ °

(*) El gradox de mayor o menor intensidad en que se presenta determinado tipo de tierra está indicado por los signos + y - respectivamente.

PLANO (A ESCALA) ANALITICO DE LA CHACRA

Nº 19 (Muestra "A") de Antonio Tadeo

(P.X.D.) - Vilca, 27 de Junio de 1955 Escala aprox. (aérea) 1: 600

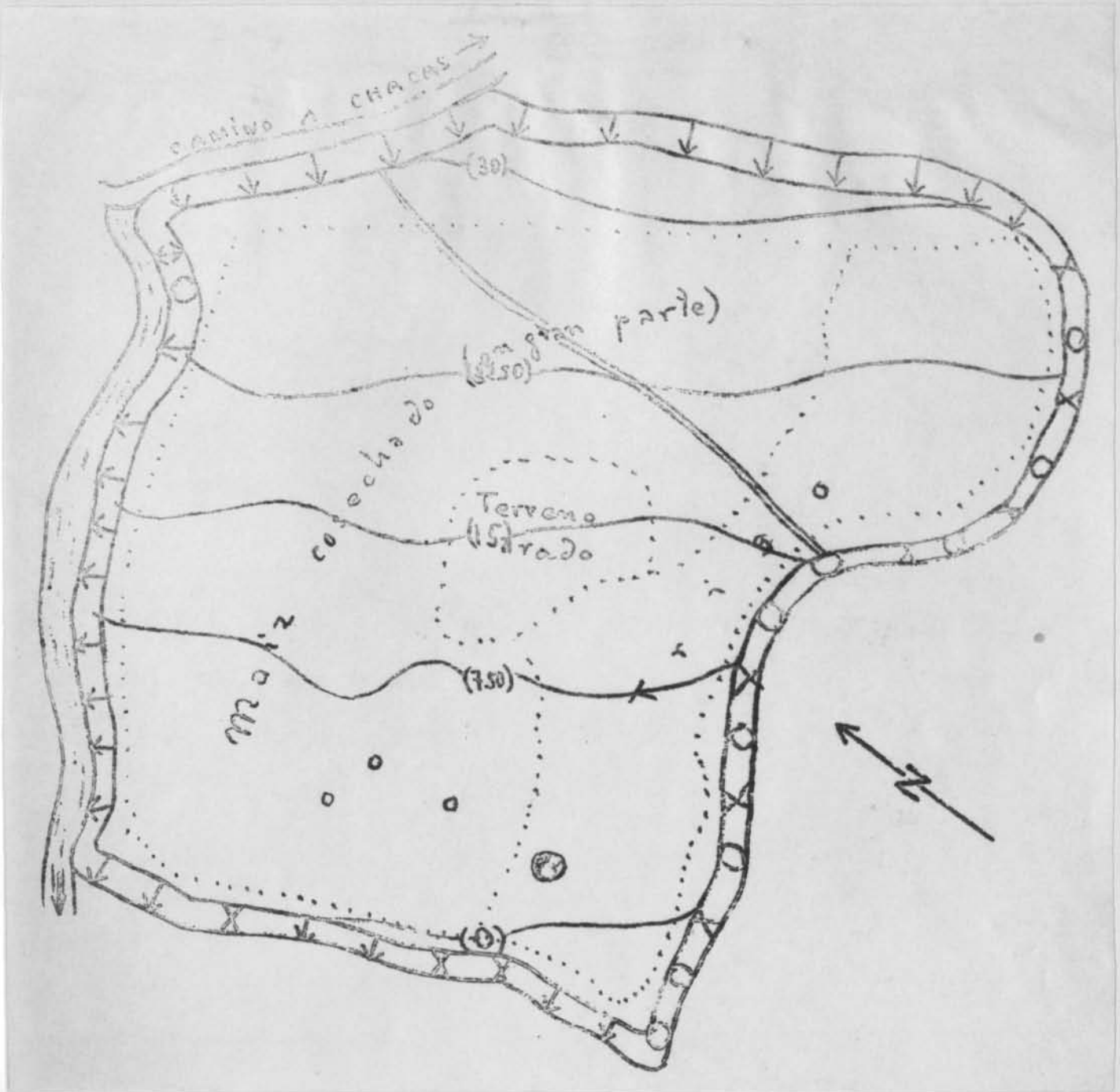

S I G N O S E M P L E A D O S

Tipos de cerco

- Cercos de piedra ("pircas")
- Cercos de vegetación espinosa
- Cercos de "penca"
- Linderos formados por barrancos o pendientes construidas artificialmente (Las flechas marcan la dirección que observa la pendiente)
- Cercos mixtos
- Límites sin cercar
- Caminos
- Senderos importantes
- Límites de los cultivos
- Acequias importantes
- Plano de las casas
- Chozas circulares
- Pedrones
- Amontonamientos de piedras
- Arboles grandes
- Mojones: a) de pedrones o peñas; b) de arboles u de otro tipo de vegetación; c) basados en otras señales.
- Curvas de nivel (con cotas)
- Chiqueros

F.K.D. Inf. Victor Reyes..... Fecha 30/7/55 Lugar: Huiyash (VICOS)

INVESTIGACION SOBRE LOS TERRENOS DE VICOS

Muestra: "A" (Zonas (parc.) de Huiyash y Parash -1 km^2 aéreo-) (*)
Chacra Nº. 20 ...(Ubicada en el paraje denominado. Shirapucru .....) (**)

PROPIETARIO:... Alejo Reyes .....

RESIDENCIA:.... Huiyashpampa .....

CULTIVA:..... Alejo Reyes .....

EXTENSION:..... 550 m^2 (aproxm,) .....

(*) Véase el plano que demarca el km^2 de la "Muestra A".
(**) Véase el estudio analítico de la chacra.

[illegible] gráfica del terreno ( ); c) No tiene por impedirlo antagonismos sociales ( ).- Observaciones.....
.....

5.- CALIDAD DE LA TIERRA (nociones): a) Pantanosa ( ); b) Arcilonada ( ); Cascajo ( ); Piedras grandes ( ); c) Arcilonada (-). ¿Uniformidad de la tierra dentro de la chacra?.....(*).

6.- EXTENSION (área aérea aproxm.): 550 m^2 .....

7.- PORCENTAJE CULTIVADO:.....74.0 %.....(aproxm,)....

8.- CHACRAS CONLINDANTES: 16, 21 .....(Véase Plano Integral de la Muestra "A" con numeración de las chacras estudiadas)

9.- OBSERVACIONES GENERALES: ---- .....

....

(*) El gradox de mayor o menor intensidad en que se presenta determinado tipo de tierra está indicado por los signos + y - respectivamente.

INVESTIGACIONES SOBRE LOS TERRENOS DE VICOS (F.K.D.)

° ° ○ ° °

Muestra: "A" (Zonas (parc.) de Huiyash y Pampash -1 km² (área)-)
Chacra N°: 20. (Ubicada en el paraje denominado.. Sirapucru.....)
Informantes:... Victor Reyes.....
Fecha:..... 30. de. Julio. de. 1955.....

° ○ °

1.- PROPIETARIO:... Alejo. Reyes.....

2.- RESIDENCIA:.... Huiyashpampa.....

3.- CULTIVA:..... Alejo. Reyes.....

4.- RIEGO: a) Tiene (x); b) No tiene por impedirlo la situación geográfica del terreno ( ); c) No tiene por impedirlo antagonismos sociales ( ).- Observaciones.....
.....

5.- CALIDAD DE LA TIERRA (nociones): a) Pantanosa ( ); b) Arcillosa ( ); Cascajo (_); Piedras grandes ( ); c) Arenisca (_). ¿Uniformidad de la tierra dentro de la chacra?..... (*).

6.- EXTENSION (área aérea aproxm.): 550 · m² .....

7.- PORCENTAJE CULTIVADO:..... 74.0 % ..... (aproxm.)....

8.- CHACRAS CONLINDANTES: 16, 21 ..... (Véase Plano Integral de la Muestra "A" con numeración de las chacras estudiadas)

9.- OBSERVACIONES GENERALES: ---- .....

....

° ○ °

(*) El grado de mayor o menor intensidad en que se presenta determinado tipo de tierra está indicado por los signos + y - respectivamente.

30 Julio 600

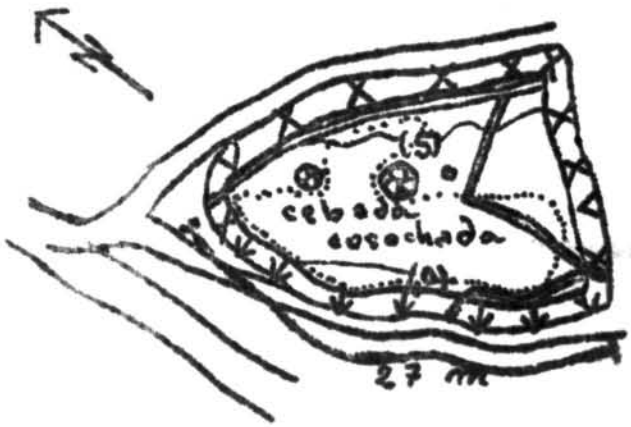

F.K.D. Inf.Victor.Reyes..... Fecha:1°/8/55 Lugar:Huiyash (VICOS)

INVESTIGACION SOBRE LOS TERRENOS DE VICOS

Muestra: "A" (Zonas (parc.) de Huiyash y Parash -1 km^2 aéreo-) (*)
Chacra Nº.21..(Ubicada en el paraje denominado.Shirapucru.....) (**)

PROPIETARIO:.....Paulo Reyes (antes de su tio Pedro Reyes(†))...

RESIDENCIA:.....Huiyashpampa.....

CULTIVA:.....Paulo Reyes.....

EXTENSION:.....600 m^2 (aproxm.).....

(*) Véase el plano que demarca el km^2 de la "Muestra A".
(**) Véase el estudio analítico de la chacra.

4.- RIEGO: a) Tiene (x); b) No tiene por impedirlo la situación geográfica del terreno ( ); c) No tiene por inpedirlo antagonismos sociales ( ).- Observaciones.....
.....

5.- CALIDAD DE LA TIERRA (nociones): a) Pantanosa ( ); b) Erosionada ( ); Cascajo (-); Piedras grandes ( ); c) Erosionada + . ¿Uniformidad de la tierra dentro de la chacra?.....(*).

6.- EXTENSION (área aérea aproxm.):..600..m^2.....

7.- PORCENTAJE CULTIVADO:.....77.3.%.....(aproxm.)....

8.- CHACRAS CONLINDANTES:16,.15,.20,.22.....(Véase.Plan.Integral.de.la Muestra A, con numeración de las chacras estudiadas)

9.- OBSERVACIONES GENERALES:.....

....

(*) El grado de mayor o menor intensidad en que se presenta determinado tipo de tierra está indicado por los signos + y - respectivamente.

INVESTIGACIONES SOBRE LOS TERRENOS DE VIGOS (F.K.D.)

• • • • •

Muestra: "A" (Zonas (perc.) de Huiyash y Paraish -1 km^2 (aéreo)-)
Chacra N°: 21 ..(Ubicada en el paraje denominado Shirapucru.....)
Informante: ..Victor Reyes.....
Fecha: ..1° de Agosto de 1955.....

• • •

1.- PROPIETARIO: ..Paulo Reyes (antes de su tio Pedro Reyes. (+)).....

2.- RESIDENCIA: ...Huiyashpampa.....

3.- CULTIVA: .....Paulo Reyes.....

4.- RIEGO: a) Tiene (x); b) No tiene por impedirlo la situación geográfica del terreno ( ); c) No tiene por impedirlo antagonismos sociales ( ).- Observaciones.....
.....

5.- CALIDAD DE LA TIERRA (nociones): a) Pantanosa ( ); b) Erosionada ( ); Cascajo (-); Piedras grandes ( ); e) Erosionada +). ¿Uniformidad de la tierra dentro de la chacra?.....(*)

6.- EXTENSION (área aérea aproxm.): ..600..m^2.....

7.- PORCENTAJE CULTIVADO: .....77.3.%.....(aproxm.)....

8.- CHACRAS CONLINDANTES: 16,.15,.20,..22.....(Véase Plano Integral de la Muestra A, con numeración de las chacras estudiadas)

9.- OBSERVACIONES GENERALES: .....

....

(*) El grado de mayor o menor intensidad en que se presenta determinado tipo de tierra está indicado por los signos + y - respectivamente.

PLANO (AÉREO) ANALITICO DE LA CHACRA

Nº 21 (Muestra "A") de Paulo Reyes

(F.K.D.) Vicos 1º de Agosto de 1955 Escala aproxm. (aérea) 1: 600

SIGNOS EMPLEADOS

Tipos de cerco

- Cercos de piedra ("pircas")
- Cercos de vegetación espinosa
- Cercos de "penca"
- Linderos formados por barrancos o pendientes construidas artificialmente (Las flechas marcan la dirección que observa la pendiente)
- Cercos mixtos
- Límites sin cercar
- Caminos
- Senderos importantes
- Límites de los cultivos

- Acequias importantes
- Plano de las casas
- Chosas circulares
- Pedrones
- Amontonamientos de piedras
- Arboles grandes
- Mojones: a) de pedrones o peñas; b) de arboles u de otro tipo de vegetación; c) basados en otras señales.
- Curvas de nivel (con cotas)
- Chiqueros

F.K.D. Inf.Victor Reyes..... Fecha.1°/8/53 Lugar:Huiyash (VICOS)

INVESTIGACION SOBRE LOS TERRENOS DE VICOS

Muestra: "A" (Zonas (parc.) de Huiyash y Paraish -1 km^2 aéreo-) (*)
Chacra Nº..22.(Ubicada en el paraje denominado...Shirapuonu...) (**)

PROPIETARIO:....Martina.Evaristo.....

RESIDENCIA:.....Huiyashpampa.....

CULTIVA:.....Martina.Evaristo.....

EXTENSION:.....2.450..m^2...(aproxm.).....

(*) Véase el plano que demarca el km^2 de la "Muestra A".
(**) Vésse el estudio analítico de la chacra.

gráfica del terreno ( ); c) No tiene por impedirlo antagonismos sociales ( ).- Observaciones.....
.....

5.- CALIDAD DE LA TIERRA (nociones): a) Pantanosa ( ); b) Erosionada ( ); Cascajo (+); Piedras grandes ( ); s) Erosionada ( ). ¿Uniformidad de la tierra dentro de la chacra?.....(*).

6.- EXTENSION (área aérea aproxm.):...2.450..m^2.....

7.- PORCENTAJE CULTIVADO:.....51.0 %.....(aproxm.)....

8.- CHACRAS CONLINDANTES:14., 15., 21., 23 (Véase Plano Integral de la Muestra A con numeración de las chacras estdudiadas)

9.- OBSERVACIONES GENERALES:.....

....

(*) El gradox de mayor o menor intensidad en que se presenta determinado tipo de tierra está indicado por los signos + y - respectivamente.

INVESTIGACIONES SOBRE LOS TERRENOS DE VICOS (F.K.D.)

° ° ° ° °

Muestra: "A" (Zonas (pers.) de Huiyash y Paresh -1 km^2 (aéreo)-)
Chacra N°: 22..(Ubicada en el paraje denominado Shirapucru .....)
Informantes:...Victor Reyes.....
Fecha:.....1°. de Agosto de 1955.....

° ° °

1.- PROPIETARIO:...Martina Evaristo.....

2.- RESIDENCIA:....Huiyashpampa.....

3.- CULTIVA:.....Martina Evaristo.....

4.- RIEGO: a) Tiene (x); b) No tiene por impedirlo la situación geográfica del terreno ( ); c) No tiene por impedirlo antagonismos sociales ( ).- Observaciones.....
.....

5.- CALIDAD DE LA TIERRA (nociones): a) Pantanosa ( ); b) Erosionada ( ); Cascajo (+); Piedras grandes ( ); e) Erosionada ( ). ¿Uniformidad de la tierra dentro de la chacra?.....(*).

6.- EXTENSION (área aérea aproxm.):...2.450..m^2.....

7.- PORCENTAJE CULTIVADO:.....51.0 %.....(aproxm.)....

8.- CHACRAS CONLINDANTES: 14, 15, 21, 23 (Véase Plano Integral de la Muestra A con numeración de las chacras estdudiadas)

9.- OBSERVACIONES GENERALES:.....

....

° ° °

(*) El grado de mayor o menor intensidad en que se presenta determinado tipo de tierra está indicado por los signos + y - respectivamente.

PLANO (AEREO) ANALITICO DE LA [illegible]RA

Nº 22 (Muestra "A") de Martina Evaristo

[illegible] 1º de Agosto de 195[illegible] Escala aprox. (aérea) 1:600

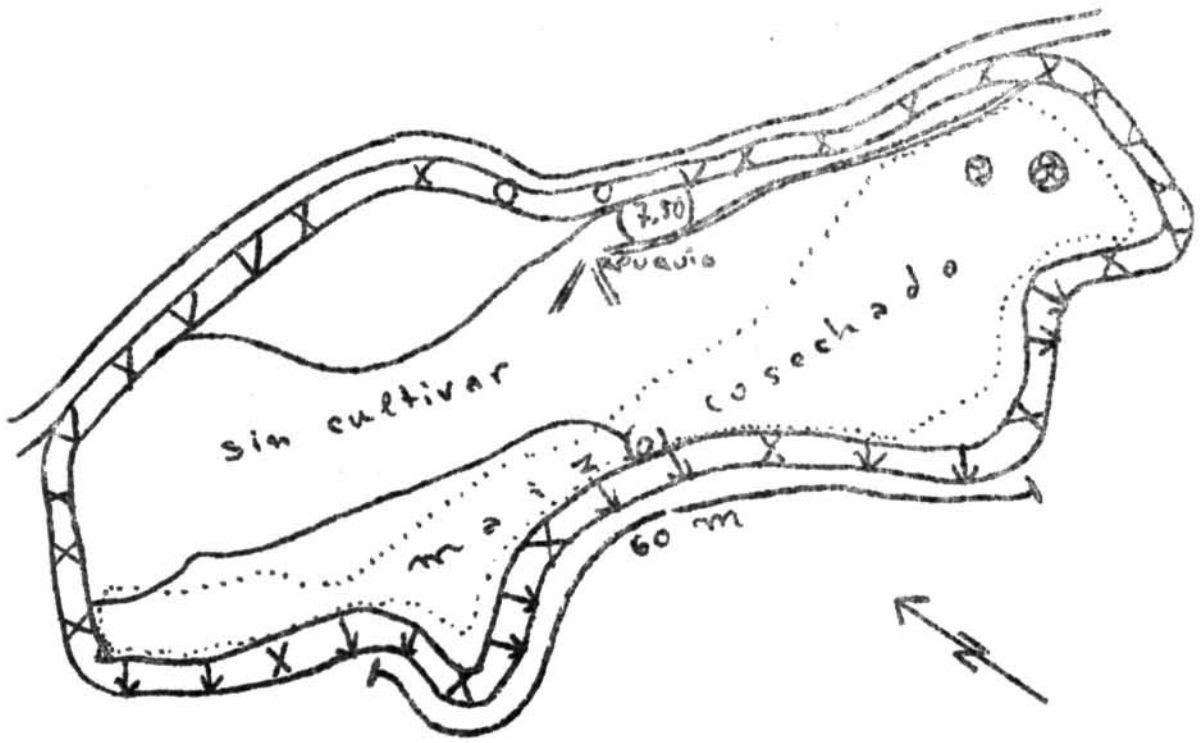

SIGNOS EMPLEADOS

- Cercos de piedra ("pircas")
- Cercos de vegetación espinosa
- Cercos de "penca"
- Linderos formados por barrancos o pendientes construidas artificialmente (las flechas marcan la dirección que observa la pendiente)
- Cercos mixtos
- Límites sin cercar
- Caminos
- Linderos importantes
- Límites de los cultivos
- Acequias importantes
- Plano de las casas
- Chozas circulares
- Pedrones
- Amontonamientos de piedras
- Arboles grandes
- Mojones: a) de pedrones o peñas; b) de arboles u de otro tipo de vegetación; c) basados en otras señales.
- Curvas de nivel (con [illegible]
- Chiqueros

F.K.D. Inf.: Victor Reyes ..... Fecha: 1/8/55 Lugar: Huiyash (VICOS)

INVESTIGACION SOBRE LOS TERRENOS DE VICOS

Muestra: "A" (Zonas perc. de Huiyash y Parash -1 Km^2 aéreo-) (*)
Chacra Nº: 23 (Ubicada en el paraje denominado. ---.....) (*)

*****

PROPIETARIO: Evaristo Tadeo .....

RESIDENCIA: ....A-23-.....

CULTIVA: .....Evarsito Tadeo.....

EXTENSION: .....2.800 m^2 ....(aproxm.).....

-0-

(*) Véase el plano que denarca el Km^2 de la "Muestra A"
(*) Véase el estudio analítico de la chacra

... sociales ( ).- Observaciones: .....
.....

5.- CALIDAD DE LA TIERRA (nociones): a) Pantanosa ( ); b) Erosionada ( ); c) Cascajo (-); dd Piedras grandes (+); con barrancos ( ).- Uniformidad del tipo de suelo dentro de la chacra: .....(*)

6.- EXTENSION: (área aérea aproxm.) ... 2.800.. m^2 .....

7.- PORCENTAJE CULTIVADO (aproxm.) ..... 85,0 % .....

8.- CHACRAS CONLINDANTES: 14,. 22,. 24... (véase Plano general de la Muestra A, con numeración de las chacras estudiadas)

9.- OBSERVACIONES GENERALES: .---.....

.....

-0-

(*) El grado de mayor o menor intensidad en que se presenta determinado tipo de suelo está indicado por los signos + y - respectivamente.

INVESTIGACIONES SOBRE LOS TERRENOS DE VICOS (F.A.O.)

° 0 °

Muestra: "A" (Zona (parc.) de Huiyash y Paraish =1 km^2 (aéreo)=)
Chacra N°:.23.(Ubicada en el paraje denominado..rr.....)
Informantes:...Victor.Reyes.....
Fecha:.....1°.de.Agosto.de.1955.....

° 0 °

1.- PROPIETARIO:...Eversito.Tadeo.....

2.- RESIDENCIA:....A..-23-.....

3.- CULTIVA:.....Eversito.Tadeo.....

4.- RIEGO: a) Tiene (x); b) No tiene por impedirlo la situación topográfica del terreno ( ); c) No tiene por impedirlo antagonismos sociales ( ).- Observaciones:.....
.....

5.- CALIDAD DE LA TIERRA (nociones): a) Pantanosa ( ); b) Erosionada ( ); c) Cascajo (-); dd Piedras grandes (+); con barrancos ( ).- Uniformidad del tipo de suelo dentro de la chacra:.....
.....(*)

6.- EXTENSION: (área aérea aproxm.)...2.800..m^2.....

7.- PORCENTAJE CULTIVADO (aproxm.):.....85,0.%.....

8.- CHACRAS CONLINDANTES: 14,.22,.24...(véase.Plano.general.de.la.Muestra A, con numeración de las chacras estudiadas)

9.- OBSERVACIONES GENERALES:.rrrr.....

.....

°°°0°°°

(*) El grado de mayor o menor intensidad en que se presenta determinado tipo de suelo está indicado por los signos + y - respectivamente.

PLANO ANALITICO DE LA CHACRA

Nº 23 (Muestra "A") de Evaristo Tadeo

(P.E.D.) Vicos 1º de Agosto de 1955 Escala aproxm. (aérea) 1: 600

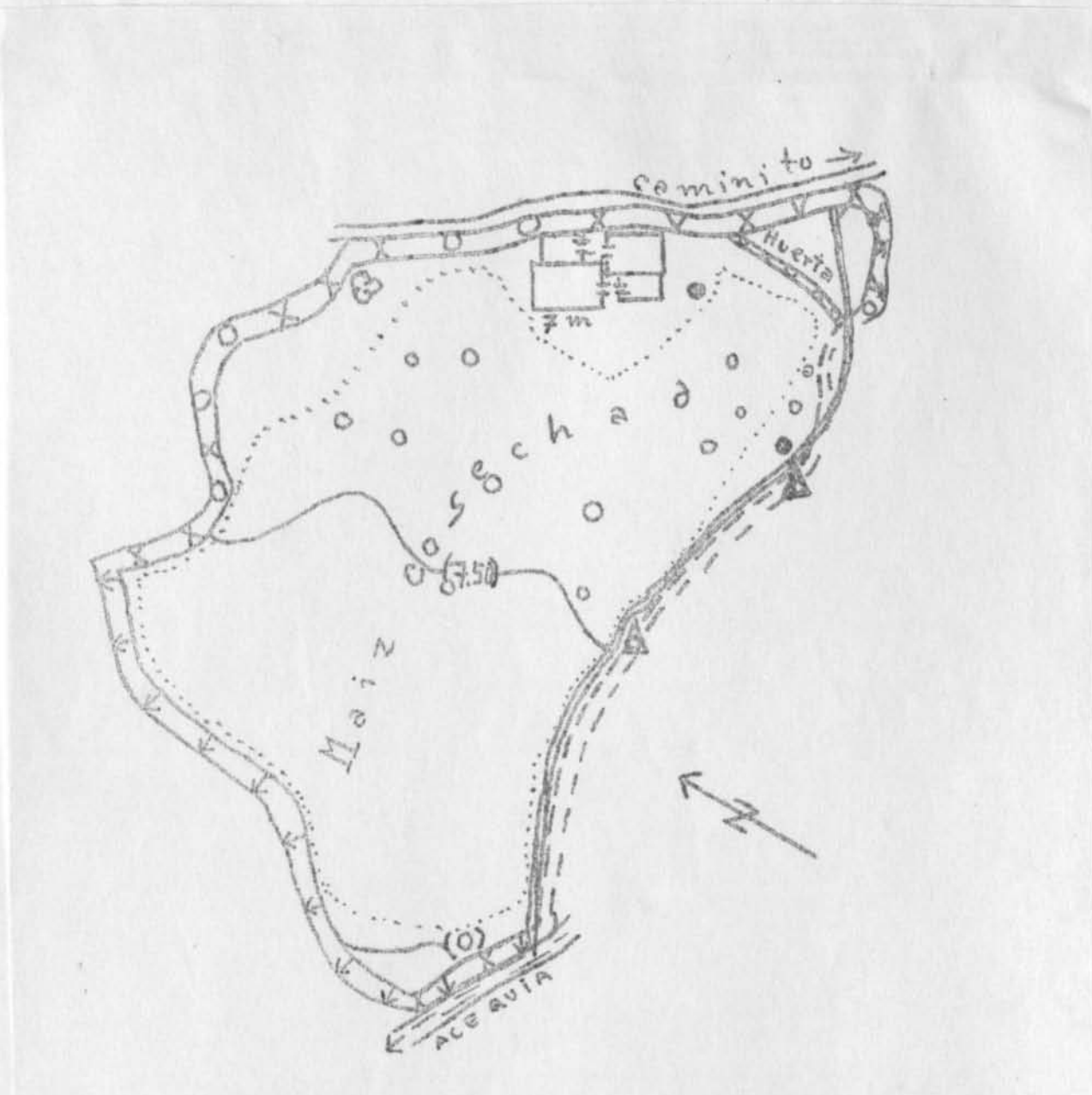

SIGNOS EMPLEADOS

- Cercos de piedra ("pircas")
- Cercos de vegetación espinosa
- Cercos de "penca"
- Linderos formados por barrancos o pendientes construídas artificialmente (Las flechas marcan la dirección que observa la pendiente)
- Cercos mixtos
- Límites sin cercar
- Caminos
- Senderos importantes
- Límites de los cultivos
- Acequias importantes
- Chozas circulares
- Pedrones
- Amontonamientos de piedras
- Arboles grandes
- Mojones: a) de pedrones o peñas; b) de árboles u de otro tipo de vegetación; c) basadas en otras señales.
- (5) Curvas de nivel (con cotas)
- Chiqueros

F.K.D. Inf.: Victor Reyes.....Fecha: 2/8/55 Lugar: Huiyash (VICOS)

INVESTIGACION SOBRE LOS TERRENOS DE VICOS

Muestra: "A" (Zonas parc. de Huiyash y Parash -1 km² aéreo-) (*)
Chacra N°: 24 (Ubicada en el paraje denominado.....) (*)

*****

PROPIETARIO: Simón Diaz.....

RESIDENCIA: Ucushpampa.....

CULTIVA: Simón Diaz.....

EXTENSION: 1 350 m² (aproxm,).....

-O-

(*) Véase el plano que demarca el km² de la "Muestra A"
(*) Véase el estudio analítico de la chacra

gramica del terreno ( ); c) No tiene por impedirlo antagonismos sociales ( ).- Observaciones:.....

6.- CALIDAD DE LA TIERRA (nociones): a) Pantanosa ( ); b) Erosionada ( ); c) Cascajo (+); dd Piedras grandes (+), con barrancos ( ).- Uniformidad del tipo de suelo dentro de la chacra:.....(*)

6.- EXTENSION: (área aérea aproxm.) 1 350 m²

7.- PORCENTAJE CULTIVADO (aproxm.) 77,1 %

8.- CHACRAS CONLINDANTES: 14, 23 (Véase Plano general de la Muestra A, con numeración de las chacras estudiadas)

9.- OBSERVACIONES GENERALES: ---

O

(*) Al grado de mayor o menor intensidad en que se presenta determinado tipo de suelo está indicado por los signos + y - respectivamente.

INVESTIGACIONES SOARE LOS TERRENOS DE VICOS (F.K.D.)

° 0 °

Muestra: "A" (Zonas (parc.) de Huiyash y Parash -1 km^2 (aéreo)-)
Chacra N°:.24.(Ubicada en el paraje denominado.---.....
Informantes:...Victor.Reyes.....
Fecha:.....2.de.Agosto.de.1955.....

° 0 °

1.- PROPIETARIO:...Simón.Diaz.....

2.- RESIDENCIA:....Ucushpampa.....

3.- CULTIVA:.....Simón.Diaz.....

4.- RIEGO: a) Tiene (x); b) No tiene por impedirlo la situación topográfica del terreno ( ); c) No tiene por impedirlo antagonismos sociales ( ).- Observaciones:.....
.....

5.- CALIDAD DE LA TIERRA (nociones): a) Pantanosa ( ); b) Erosionada ( ); c) Cascajo (+); dd Piedras grandes (+); con barrancos ( ).- Uniformidad del tipo de suelo dentro de la chacra:.....
.....(*)

6.- EXTENSION: (área aérea aproxm.)..1.350..m^2.....

7.- PORCENTAJE CULTIVADO (aproxm.):...77,.1..%.....

8.- CHACRAS CONLINDANTES:.14,.23...(Véase.Plano.general.de.la.Muestra A, con numeración de las chacras estudiadas)

9.- OBSERVACIONES GENERALES:---.....

.....

°°°0°°°

(*) El grado de mayor o menor intensidad en que se presenta determinado tipo de suelo está indicado por los signos + y - respectivamente.

PLANO ANALITICO DE LA CHACRA

Nº 24 (Muestra "A") de Simón Diaz

(P.K.D.) Viena, 2 de Agosto de 1955 Escala aprox. (aérea) 1: 600

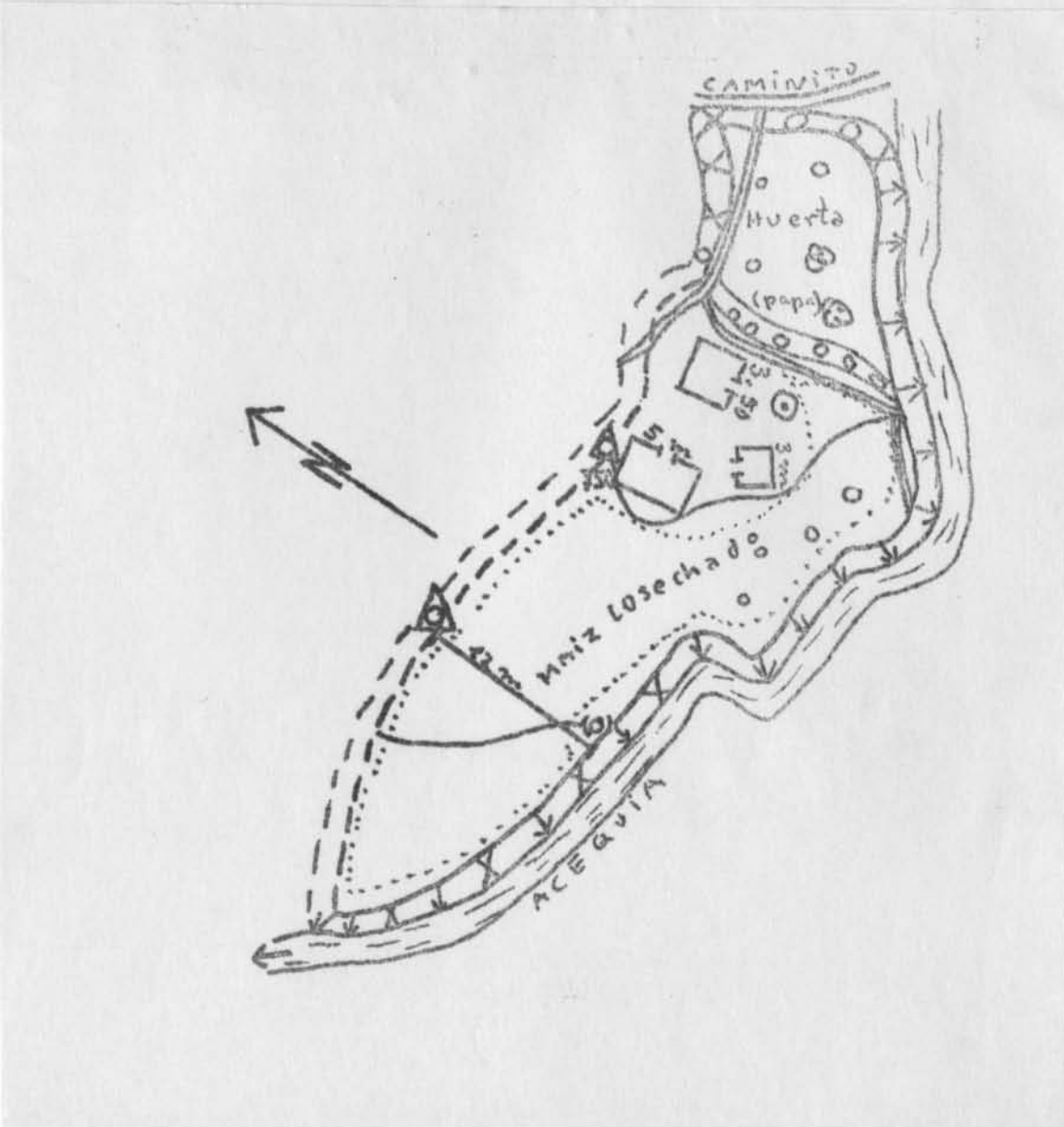

SIGNOS EMPLEADOS

- -Cercos de piedra ("pircas")
- -Cercos de vegetación espinosa
- -Cercos de "penca"
- -Linderos formados por barrancos o pendientes construídas artificialmente (Las flechas marcan la dirección que observa la pendiente)
- -Cercos mixtos
- -Límites sin cercar
- -Caminos
- -Senderos importantes
- -Límites de los cultivos
- -Acequias importantes
- Chozas circulares
- -Pedrones
- -Amontonamientos de piedras
- -Arboles grandes
- Mojones: a) de pedrones o peñas; b) de árboles u de otro tipo de vegetación; c) basadas en otras señales.
- -Curvas de nivel (con cotas)
- -Chiqueros

F.K.D. Inf.: Victor Reyes ..... Fecha: 2/8/55 .. Lugar: Huiyash (VICOS)

INVESTIGACION SOBRE LOS TERRENOS DE VICOS

Muestra: "A" (Zonas parc. de Huiyash y Parash -1 Km^2 aéreo-) (*)
Chacra N° 25 ...(Ubicada en el paraje denominado .....) (*)

.....

PROPIETARIO: Alejo Reyes .....

RESIDENCIA: Huiyashpampa .....

CULTIVA: .... Alejo Reyes .....

EXTENSION: .. 850 .. m^2 ... (aproxm.) .....

-o-

(*) Véase el plano que demarca el Km^2 de la "Muestra A"
(*) Véase el estudio analítico de la chacra

sociales ( ).- Observaciones .....
.....

5.- CALIDAD DE LA TIERRA (nociones): a) Pantanosa ( ); b) Arcillosa (-); c) Cascajo ( ); d) Piedras grandes ( ); con barrancos ( ).- Uniformidad del tipo de suelo dentro de la chacra: ... Barrancos hacia el N. ..... (*)

6.- EXTENSION: (área aérea aproxm. .... 8 50 . m^2 .....

7.- PORCENTAJE CULTIVADO (aproxm.): .... 52, 6 % .....

8.- CHACRAS CONLINDANTES: 26 ..... (Véase Plano general de la Muestra A con numeración de las chacras estudiadas)

9.- OBSERVACIONES GENERALES: ....

.....

-o-

(*) El grado de mayor o menor intensidad en que se presenta determinado tipo de suelo está indicado por los signos + y - respectivamente.

INVESTIGACIONES SOBRE LOS TERRENOS DE VILCOS (F.K.D.)

° O °

Muestra: "A" (Zonas (parc.) de Huiyash y Parash =1 km^2 (aéreo)=
Chacra N°: .25 (Ubicada en el paraje denominado. ---
Informantes: ... Victor Reyes
Fecha: ..... 2 de Agosto de 1955

° O °

1.- PROPIETARIO: ... Alejo Reyes

2.- RESIDENCIA: .... Huiyashpampa

3.- CULTIVA: ..... Alejo Reyes

4.- RIEGO: a) Tiene (x); b) No tiene por impedirlo la situación topográfica del terreno ( ); c) No tiene por impedirlo antagonismos sociales ( ).- Observaciones:

5.- CALIDAD DE LA TIERRA (nociones) a) Pantanosa ( ); b) Erosionada (-); c) Cascajo ( ); dd Piedras grandes ( ); con barrancos [+].- Uniformidad del tipo de suelo dentro de la chacra: ... Barrancos hacia el N. (*)

6.- EXTENSION: (área aérea aproxm. ... 8 50 . m^2

7.- PORCENTAJE CULTIVADO (aproxm.) .... 52, 6 %

8.- CHACRAS CONLINDANTES: 26 ..... (Véase Plano general de la Muestra A con numeración de las chacras estudiadas)

9.- OBSERVACIONES GENERALES: .-.-.-.

° ° ° O ° ° °

(*) El grado de mayor o menor intensidad en que se presenta determinado tipo de suelo está indicado por los signos + y - respectivamente.

PLANO ANALITICO DE LA CHACRA

Nº 25 (Muestra "A") de Alejo Reyes

(F.R.D.) Viernes 2 de Agosto de 1955 Escala aprox. (mérem) 1: 600

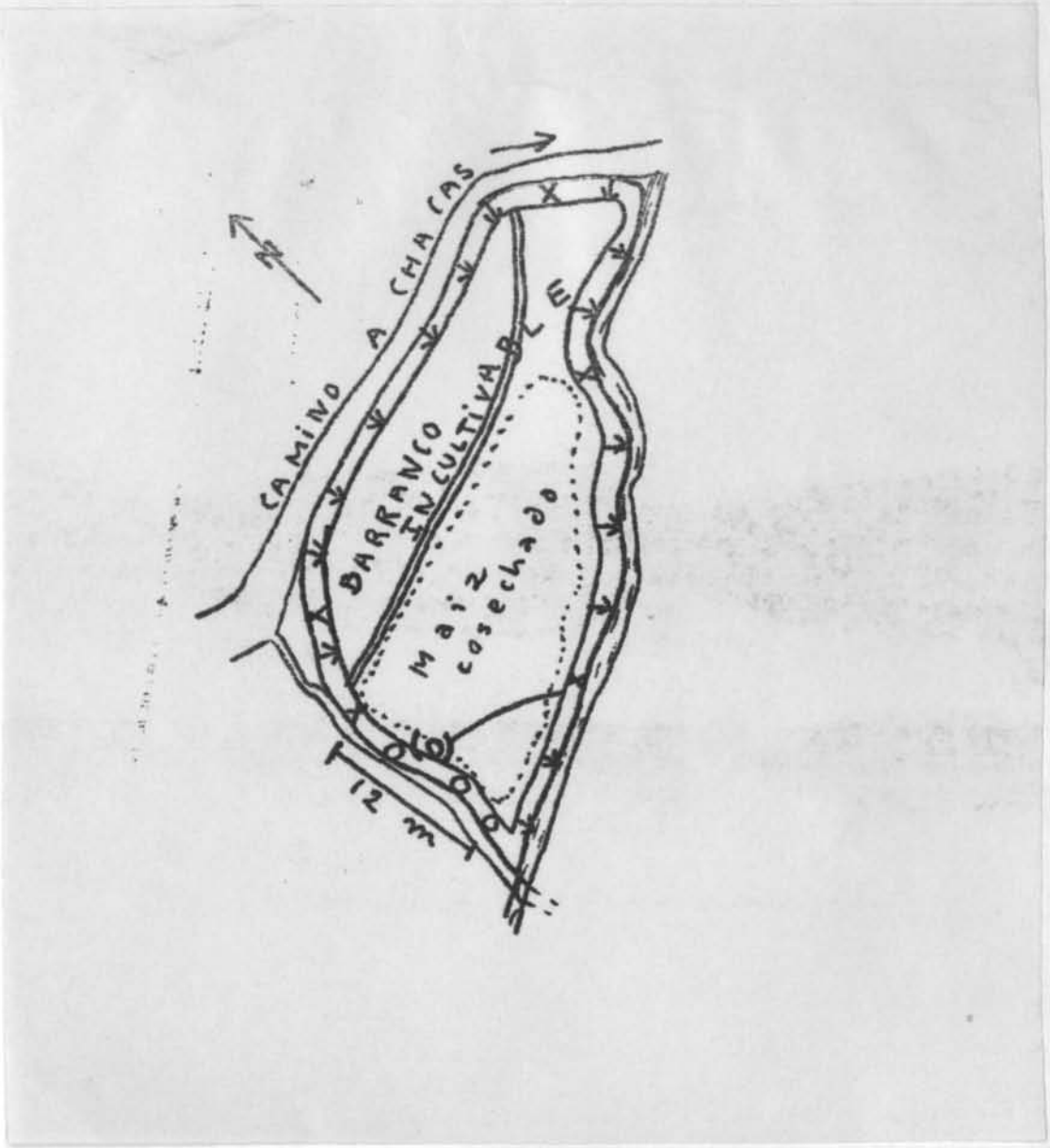

SIGNOS EMPLEADOS

- Cercos de piedra ("pircas")
- Cercos de vegetación espinosa
- Cercos de "penca"
- Linderos formados por barrancos o pendientes construídas artificialmente (Las flechas marcan la dirección que observa la pendiente)
- Cercos mixtos
- Límites sin cercar
- Caminos
- Senderos importantes
- Límites de los cultivos
- Acequias importantes
- Chozas circulares
- Pedrones
- Amontonamientos de piedras
- Arboles grandes
- Mojones: a) de pedrones o peñas; b) de árboles u de otro tipo de vegetación; c) basadas en otras señales.
- Curvas de nivel (con cotas)
- Chiqueros

F.K.D. Nº: Victor Reyes Fecha: 2 de Agosto de 1955 Lugar: Huiyash (VICOS)

INVESTIGACION SOBRE LOS TERRENOS DE VICOS

Muestra: "A" (Zonas parc. de Huiyash y Parash -1 Km² aéreo-) (*)
Chacra Nº: 26 (Ubicada en el paraje denominado Tucterpampa) (*)

ooooo

PROPIETARIO: Alejo Reyes

RESIDENCIA: Huiyashpampa

CULTIVA: Alejo Reyes

EXTENSION: 1 050 m² aproxm.

-0-

(*) Véase el plano que demarca el km² de la "Muestra A"
(*) Véase el estudio analítico de la chacra

INVESTIGACIONES SOBRE LOS TERRENOS DE VICOS (F.K.D.)

° 0 °

Muestra: "A" (Zonas (parc.) de Huiyash y Parash -1 km^2 (aéreo)-)
Chacra Nº: 25..(Ubicada en el paraje denominado. Tuctatpampa .....)
Informantes:... Victor Reyes .....
Fecha:..... 2 de Agosto de 1955 .....

° 0 °

1.- PROPIETARIO:... Alejo Reyes .....

2.- RESIDENCIA:.... Huiyeshpampa .....

3.- CULTIVA:..... Alejo Reyes .....

4.- RIEGO: a) Tiene (x); b) No tiene por impedirlo la situación topográfica del terreno ( ); c) No tiene por impedirlo antagonismos sociales ( ).- Observaciones:.....
.....

5.- CALIDAD DE LA TIERRA (nociones): a) Pantanosa ( ); b) Erosionada ( ); c) Cascajo (-); dd Piedras grandes (+); con barrancos (+).- Uniformidad del tipo de suelo dentro de la chacra:.....
.....(*)

6.- EXTENSION: (área aérea aproxm.)... 1.050 ... m^2.....

7.- PORCENTAJE CULTIVADO (aproxm.)..... 61.. 9. % .....

8.- CHACRAS CONLINDANTES: 5,. 5,. 25,. 27.. (véase Plano general de la Muestra A con numeración de las chacras estudiadas)

9.- OBSERVACIONES GENERALES:. ---.....

.....

°°°0°°°

(*) El grado de mayor o menor intensidad en que se presenta determinado tipo de suelo está indicado por los signos + y - respectivamente.

PLANO ANALITICO DE LA CHACRA

Nº.....26.....(Muestra "A") de.....Alejo Reyes.....

(P.K.D.) Vicos, 2 de Agosto de 1955 Escala aprox. (área) 1: 600

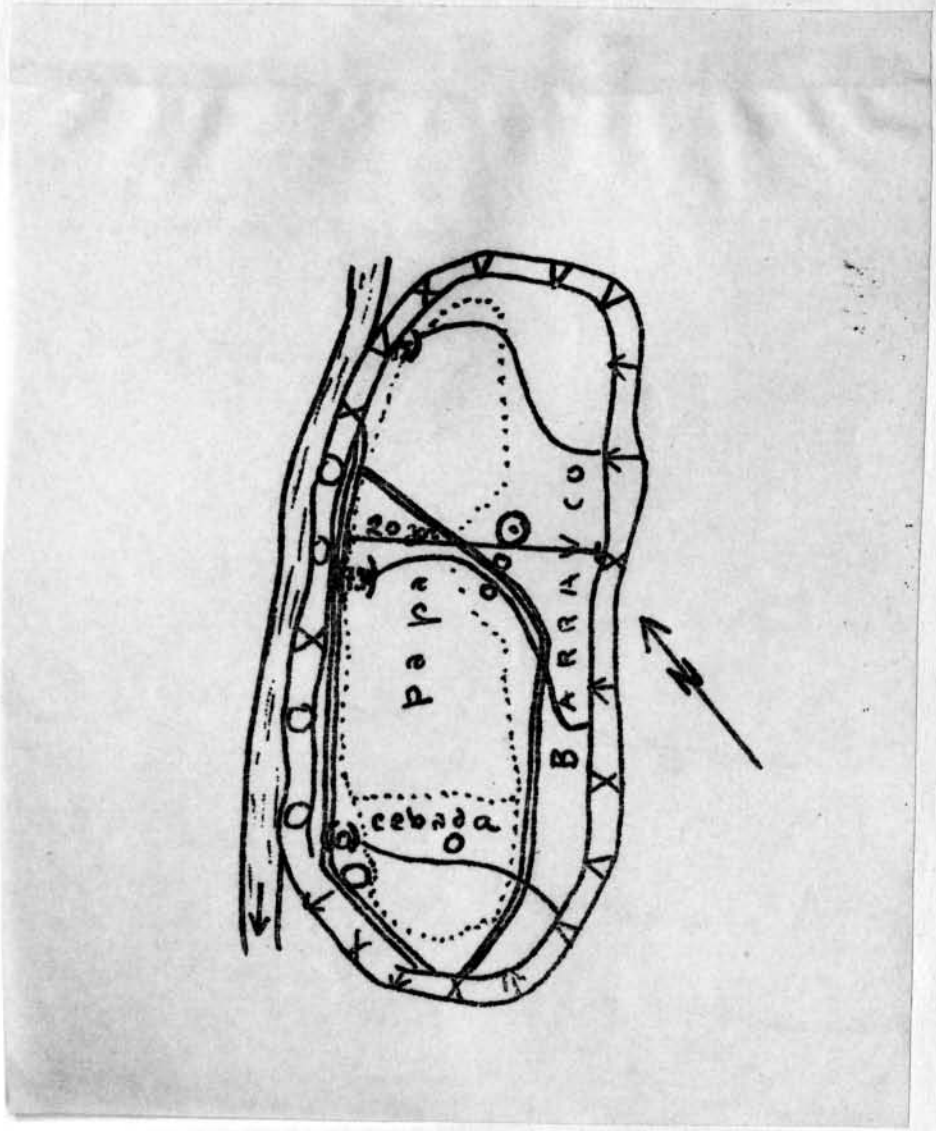

SIGNOS EMPLEADOS

- -Cercos de piedra ("pircas")
- -Cercos de vegetación espinosa
- -Cercos de "penca"
- -Linderos formados por barrancos o pendientes construídas artificialmente (Las flechas marcan la dirección que observa la pendiente)
- -Cercos mixtos
- -Límites sin cercar
- -Caminos
- -Senderos importantes
- -Límites de los cultivos
- -Acequias importantes
- Chozas circulares
- -Pedrones
- -Amontonamientos de piedras
- -Arboles grandes
- Mojones: a) de pedrones o peñas; b) de árboles u de otro tipo de vegetación; c) basadas en otras señales.
- -Curvas de nivel (con cotas)
- -Chiqueros

F.K.D. ... Victor Reyes ..... Fecha: 3/8/55 Lugar: Huiyash (VICOS)

INVESTIGACION SOBRE LOS TERRENOS DE VICOS

Muestra "A" (Zonas parc. de Huiyash y Parash -1 Km^2 aéreo-) (*)
Chacra N°: 27 Ubicada en el paraje denominado.. Tucterpampa ..) (*)

.....

PROPIETARIO: ... Pedro Reyes .....

RESIDENCIA: ..... A -2- .....

CULTIVA: ..... Pedro Reyes .....

EXTENSION: ..... 800 . m^2 ... (aproxm.) .....

-0-

(*) Véase el plano que demarca el km^2 de la "Muestra A"
(*) Véase el estudio analítico de la chacra

INVESTIGACIONES SOBRE LOS TERRENOS DE VICOS (P.K.D.)

° 0 °

Muestra: "A" (Zonas (parc.) de Huiyash y Parash -1 km^2 (aéreo)-)
Chacra N°:.27.(Ubicada en el paraje denominado.Tactarpampa.....)
Informantes:...Victor.Reyes.....
Fecha:.....3.de.Agosto.de.1955.....

° 0 °

1.- PROPIETARIO:...Pedro.Reyes.....

2.- RESIDENCIA:....A..Tar.....

3.- CULTIVA:.....Pedro.Reyes.....

4.- RIEGO: a) Tiene (x); b) No tiene por impedirlo la situación topográfica del terreno ( ); c) No tiene por impedirlo antagonismos sociales ( ).- Observaciones:.Varias.acequias.que.la.cruzan.no...son.propiamente.para.regar.la.pequeña.chacra;.sino.para.transmitir sus aguas a otros terrenos vecinos.

5.- CALIDAD DE LA TIERRA (nociones): a) Pantanosa ( ); b) Erosionada ( ); c) Pedregoso (-); dd Piedras grandes (-); con barrancos ( ).- Uniformidad del tipo de suelo dentro de la chacra:.....
.....(*)

6.- EXTENSION: (área aéres aproxm.)...8.00..m^2.....

7.- PORCENTAJE CULTIVADO (aproxm.):.....93.0.%.....

8.- CHACRAS CONLINDANTES:5,.6,.26,.29...(Véase.Plano.general.de.la.Muestra A, con numeración de las chacras.estudiadas).....

9.- OBSERVACIONES GENERALES:.....

.....

°°°0°°°

(*) Al grado de mayor o menor intensidad en que se presenta determinado tipo de suelo está indicado por los signos + y - respectivamente.

PLANO ANALITICO DE LA CHACRA

Nº.....27.....(Muestra "A") de.....Pedro Reyes.....

(F.I.D.) Vicos, 3 de Agosto de 1955 Escala aprox. (aérea) 1: 600

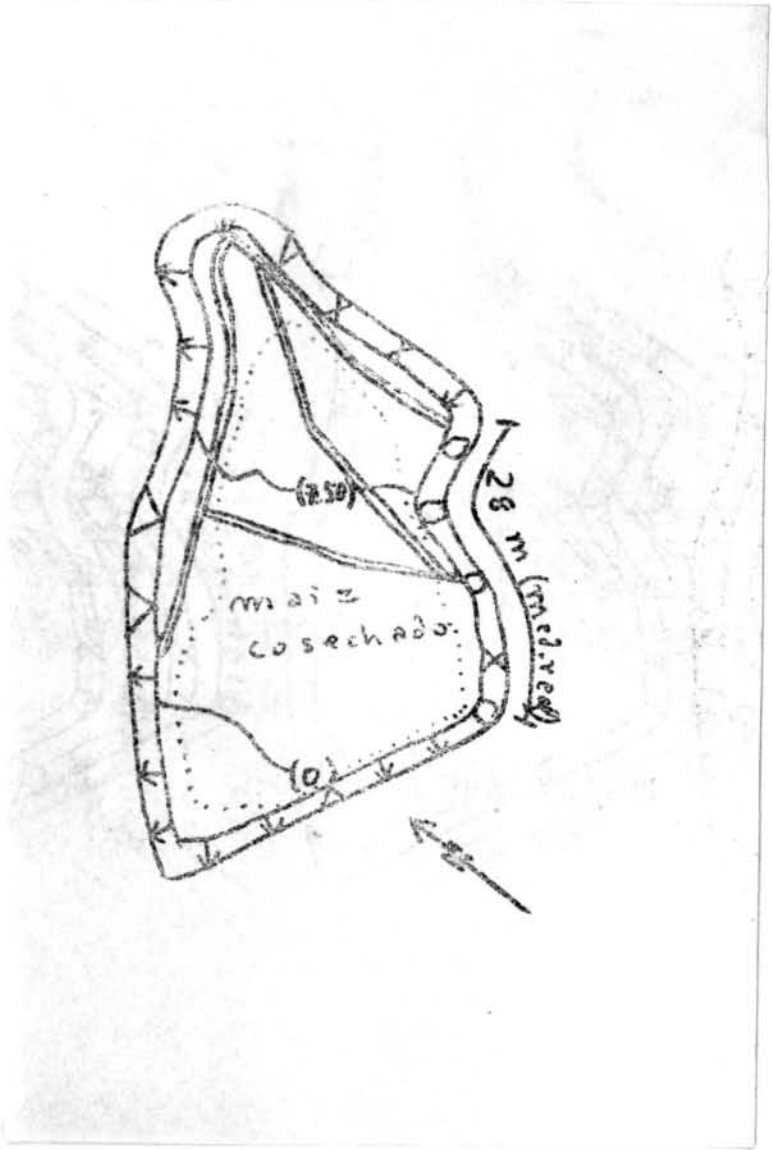

S I G N O S E M P L E A D O S

- -Cercos de piedra ("pircas")
- -Cercos de vegetación espinosa
- -Cercos de "penca"
- -Linderos formados por barrancos o pendientes construídas artificialmente (Las flechas marcan la dirección que observa la pendiente)
- -Cercos mixtos
- -Límites sin cercar
- -Caminos
- -Senderos importantes
- -Límites de los cultivos
- -Acequias importantes
- Chozas circulares
- -Pedrones
- -Amontonamientos de piedras
- -Arboles grandes
- Mojones: a) de pedrones o peñas; b) de árboles u de otro tipo de vegetación; c) basadas en otras señales.
- -Curvas de nivel (con cotas)
- -Chiqueros

F.N.P. Inf.: Antiria (Andrea?)Flores y Victor Reyes Fecha: 3/8/55 Lugar: Huiyash (VICOS)

INVESTIGACION SOBRE LOS TERRENOS DE VICOS

Muestra: "A" (Zonas parc. de Huiyash y Parash -1 Km^2 aéreo-) (*)
Chacra N°: 28 (Ubicada en el paraje denominado. Tuctarpampa) (*)

PROPIETARIO: Antiria (Andrea?) Flores

RESIDENCIA: A -4-

CULTIVA: A. Flores

EXTENSION: 700 m^2 (aproxm.)

-0-

(*) Véase el plano que demarca el km^2 de la "Muestra A"
(*) Véase el estudio analítico de la chacra

INVESTIGACIONES SOBRE LOS TERRENOS DE VICOS (F.K.D.)

° 0 °

Muestra: "A" (Zonas (parc.) de Huiyash y Parash -1 km^2 (aéreo)-)
Chacra N°: 28 (Ubicada en el paraje denominado..Tuctarpampa....)
Informantes:...Victor Reyes.....
Fecha:.....3 de Agosto de 1955.....

° 0 °

1.- PROPIETARIO:...Antiria (Andres?) Flores.....

2.- RESIDENCIA:....4 -4-.....

3.- CULTIVA:.....Antiria Flores.....

4.- RIEGO: a) Tiene (x); b) No tiene por impedirlo la situación topográfica del terreno ( ); c) No tiene por impedirlo antagonismos sociales ( ).- Observaciones:.....
.....

5.- CALIDAD DE LA TIERRA (nociones): a) Pantanosa ( ); b) Erosionada ( ); c) Cascajo (-); dd Piedras grandes ( ); con barrancos ( ).- Uniformidad del tipo de suelo dentro de la chacra:.....
.....(*)

6.- EXTENSION: (área aérea aproxm.)...700..m^2.....

7.- PORCENTAJE CULTIVADO (aproxm.):...74.0 %.....

8.- CHACRAS CONLINDANTES: 3, 4, 5, 29. (Véase Plano General de la Muestra A con numeración de las chacras estdudiadas)

9.- OBSERVACIONES GENERALES:.....

.....

°°°0°°°

(*) El grado de mayor o menor intensidad en que se presenta determinado tipo de suelo está indicado por los signos + y - respectivamente.

PLANO ANALITICO DE LA CHACRA

Nº....28.....(Muestra "A") de.....Antiria (Andrea?) Flores

(F.K.D.) Vicos, 3 de Agosto de 1955 Escala aprox. (aérea) 1: 500

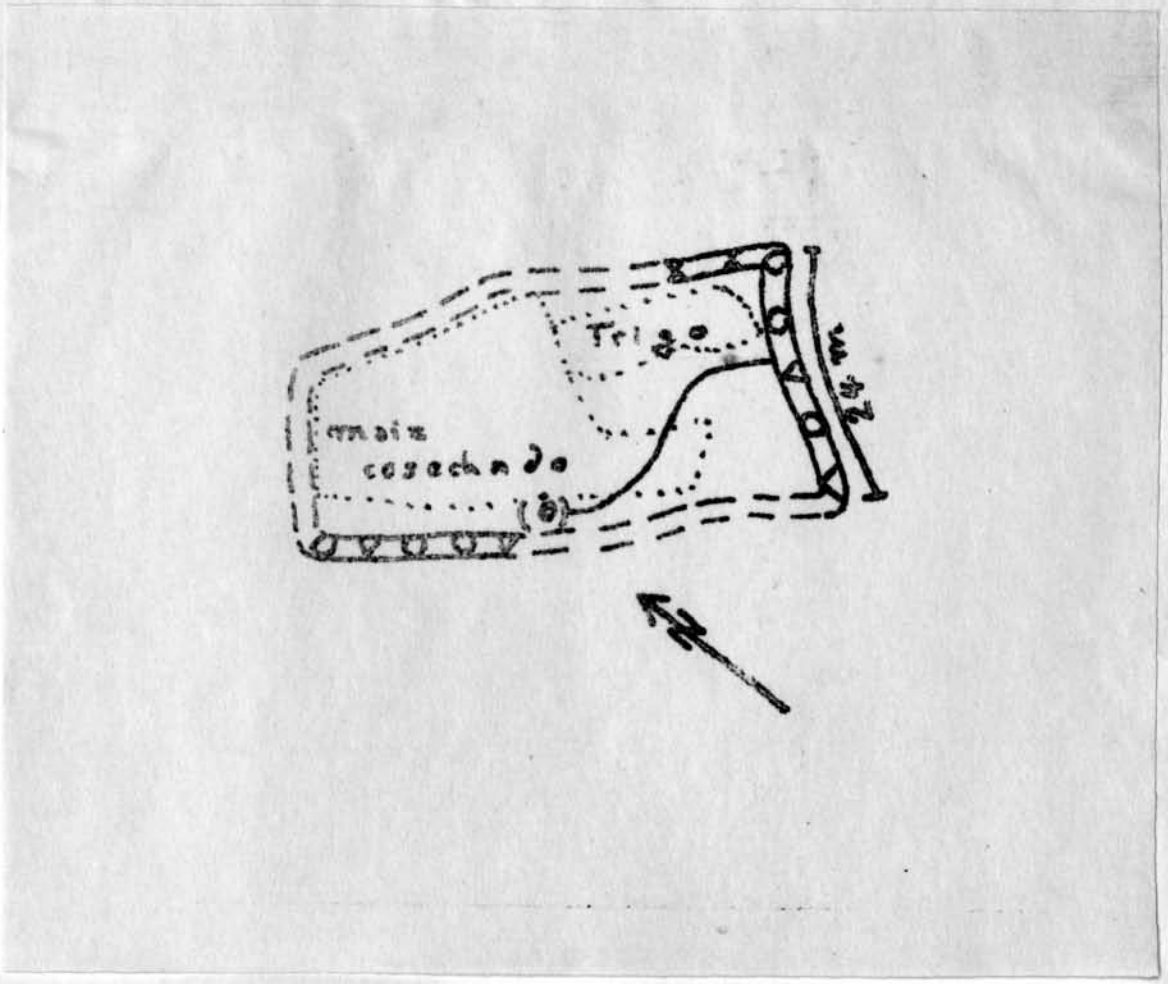

SIGNOS EMPLEADOS

- -Cercos de piedra ("pircas")
- -Cercos de vegetación espinosa
- -Cercos de "penca"
- -Linderos formados por barrancos o pendientes construídas artificialmente (Las flechas marcan la dirección que observa la pendiente)
- -Cercos mixtos
- -Límites sin cercar
- -Caminos
- -Senderos importantes
- -Límites de los cultivos
- -Acequias importantes
- Chozas circulares
- -Pedrones
- -Amontonamientos de piedras
- -Arboles grandes
- Mojones: a) de pedrones o peñas; b) de árboles u de otro tipo de vegetación; c) basadas en otras señales.
- -Curvas de nivel (con cotas)
- -Chiqueros

F.K.D. Inf.: Victor Reyes .....Fecha: 4/8/55 Lugar: Huiyash (VICOS)

INVESTIGACION SOBRE LOS TERRENOS DE VICOS

Muestra: "A" (Zonas parc. de Huiyash y Parash -1 km^2 aéreo-) (*)
Chacra Nº: 29 (Ubicada en el paraje denominado Tuctarpampa ....) (*)

.....

PROPIETARIO: José Mayhuay

RESIDENCIA: A -29-

CULTIVA: José Mayhuay

EXTENSION: 24.500 m^2 (aproxm.)

-0-

(*) Véase el plano que demarca el km^2 de la "Muestra A"
(*) Véase el estudio analítico de la chacra

INVESTIGACIONES SOBRE LOS TERRENOS DE VICOS (F.K.D.)

° 0 °

Muestra: "A" (Zonas (parc.) de Huiyash y Parash -1 km^2 (aéreo)-)
Chacra N°:.29.(Ubicada en el paraje denominado.Tuctarpampa.....)
Informantes:...Victor.Reyes.....
Fecha:.....4.de.Agosto.de.1955.....

° 0 °

1.- PROPIETARIO:...José.Mayhuay.....

2.- RESIDENCIA:....A.29.....

3.- CULTIVA:.....José.Mayhuay.....

4.- RIEGO: a) Tiene (x); b) No tiene por impedirlo la situación topográfica del terreno ( ); c) No tiene por impedirlo antagonismos sociales ( ).- Observaciones:...En.gran.parte.terreno.humedo.....
.....

5.- CALIDAD DE LA TIERRA (nociones): a) Pantanosa (+); b) Erosionada ( ); c) Cascajo (+); dd Piedras grandes ( ); con barrancos ( ).- Uniformidad del tipo de suelo dentro de la chacra:.Muy.humedo.. en.una.buena.parte.de.su.extensión..Cascajo.en.toda.su.extensión

6.- EXTENSION: (Área aérea aproxm.)...24..500..m^2.....

7.- PORCENTAJE CULTIVADO (aproxm.):....66..2 %.....

8.- CHACRAS COLINDANTES: 6,.5,.28,.3,.30,8,.13,.34,.32,.31,.27.....

9.- OBSERVACIONES GENERALES: La.chacra.estdudiada.más.extensa.....

.....

•••0•••

(*) El grado de mayor o menor intensidad en que se presenta determinado tipo de suelo está indicado por los signos + y - respectivamente.

PLANO ANALITICO DE LA CHACRA

Nº ..... 29 ..... (nuestra "A") de ..... José Mayhuay .....

(F.K.D.) Vicos, 4 de Agosto de 1955 Escala aprox. (aérea) 1: 600

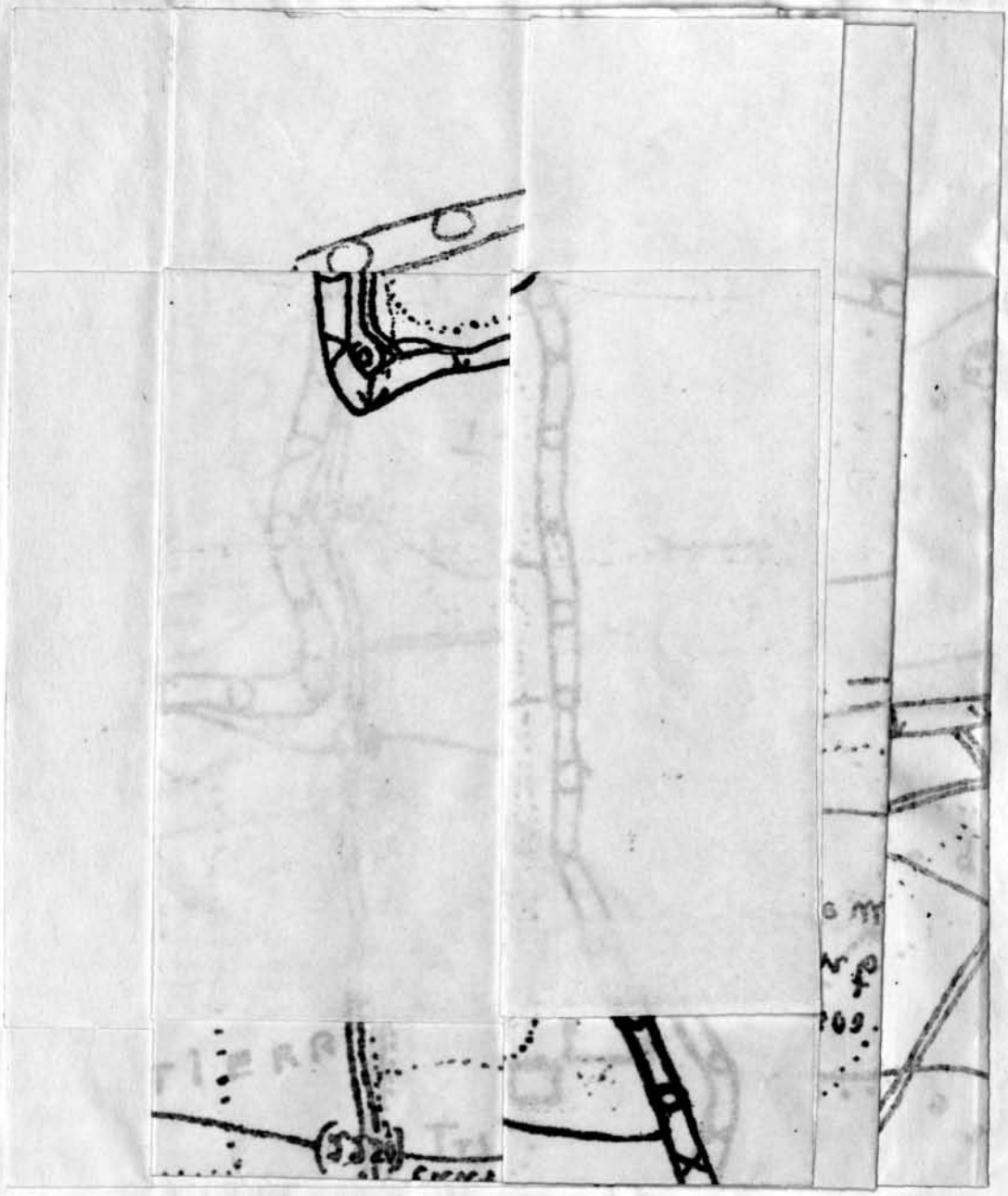

S I G N O S E M P L E A D O S

- Cercas de piedra ("pirca")
- Cercas de vegetación espinosa
- Cercas de "penca"
- Linderos formados por barrancos o pendientes construídas artificialmente (Las flechas marcan la dirección que observa la pendiente)
- Cercas mixtas
- Límites sin cercar
- Caminos
- Senderos importantes
- Límites de los cultivos
- Acequias importantes
- Chozas circulares
- Pedrones
- Amontonamientos de piedras
- Arboles grandes
- Mojones: a) de pedrones o peñas; b) de árboles u de otro tipo de vegetación; c) basados en otras señales.
- Curvas de nivel (con cotas)
- Chiqueros

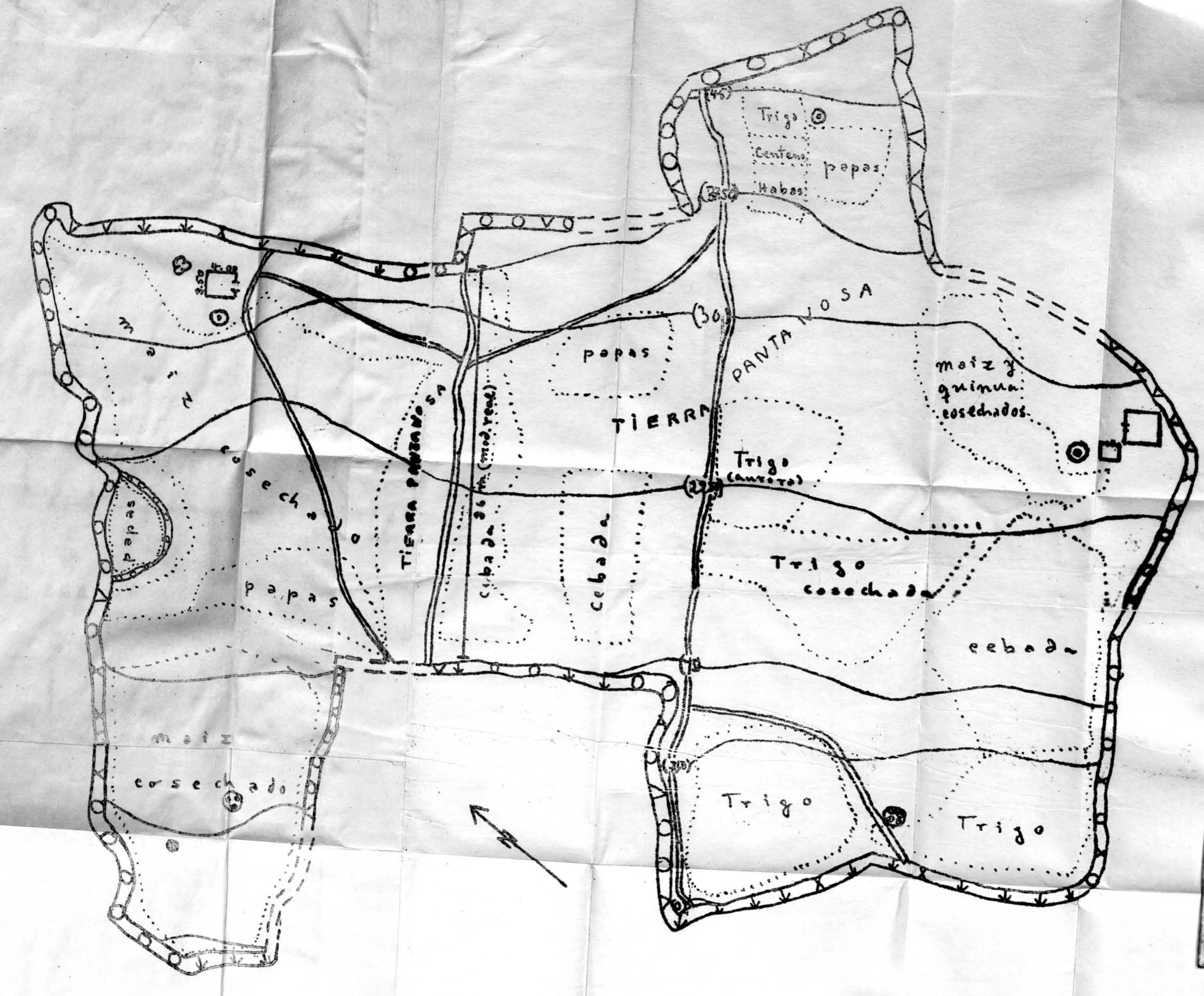

Trigo
Centeno
Habas
papas
(45)
(30)
PANTANOSA
papas
maiz y
quinua
cosechados
TIERRA
Trigo
(aurora)
Trigo
cosechada
cebada
cebada
TIERRA PANTANOSA
cebada
papas
papas
cosechado
maiz
cosechado
Trigo
Trigo

F.E.D. Inf.: Victor Reyes.....Fecha: 4/8/55. Lugar: Huiyash (VICOS)

INVESTIGACION SOBRE LOS TERRENOS DE VICOS

Muestra: "A" (Zonas parc. de Huiyash y Parash -1 km^2 aéreo-) (*)
Chacra N°: 30 (Ubicada en el paraje denominado Tuctarpampa....) (*)

*****

PROPIETARIO: Victor B. Reyes

RESIDENCIA: A -30-

CULTIVA: Victor B Reyes y en parte también Alejo Reyes.

EXTENSION: 9.150 m^2 (aproxm.)

-0-

(*) Véase el plano que demarca el km^2 de la "Muestra A"
(*) Véase el estudio analítico de la chacra

INVESTIGACIONES SOBRE LOS TERRENOS DE VICOS (F.K.D.)

* 0 *

Muestra: "A" (Zonas (parc.) de Huiyash y Parash -1 km² (aéreo)-)
Chacra N°: 30 (Ubicada en el paraje denominado Tuctarpampa)
Informantes: Víctor Reyes
Fecha: 4 de Agosto de 1955

* 0 *

1.- PROPIETARIO: Victor B. Reyes

2.- RESIDENCIA: A -30-

3.- CULTIVA: Víctor B. Reyes y en parte también Alejo Reyes

4.- RIEGO: a) Tiene ( ); b) No tiene por impedirlo la situación topográfica del terreno ( ); c) No tiene por impedirlo antagonismos sociales ( ).- Observaciones:

5.- CALIDAD DE LA TIERRA (nociones): a) Pantanosa ( ); b) Erosionada ( ); c) Cascajo ( ); dd Piedras grandes ( ); con barrancos ( ).- Uniformidad del tipo de suelo dentro de la chacra: General- mente el terreno es húmedo (*)

6.- EXTENSION: (área aérea aproxm.) 9 150 m²

7.- PORCENTAJE CULTIVADO (aproxm.): 59. 1 %

8.- CHACRAS CONLINDANTES: 3, 2, 8, 29.

9.- OBSERVACIONES GENERALES:

0

(*) El grado de mayor o menor intensidad en que se presenta determinado tipo de suelo está indicado por los signos + y - respectivamente.

PLANO ANALITICO DE LA CHACRA

N°....30..... (Muestra "A") de.....Victor B. Reyes....

(P.S.D.) Vilcas, de.....de 1955 Escala aprox. (área) 1: 600

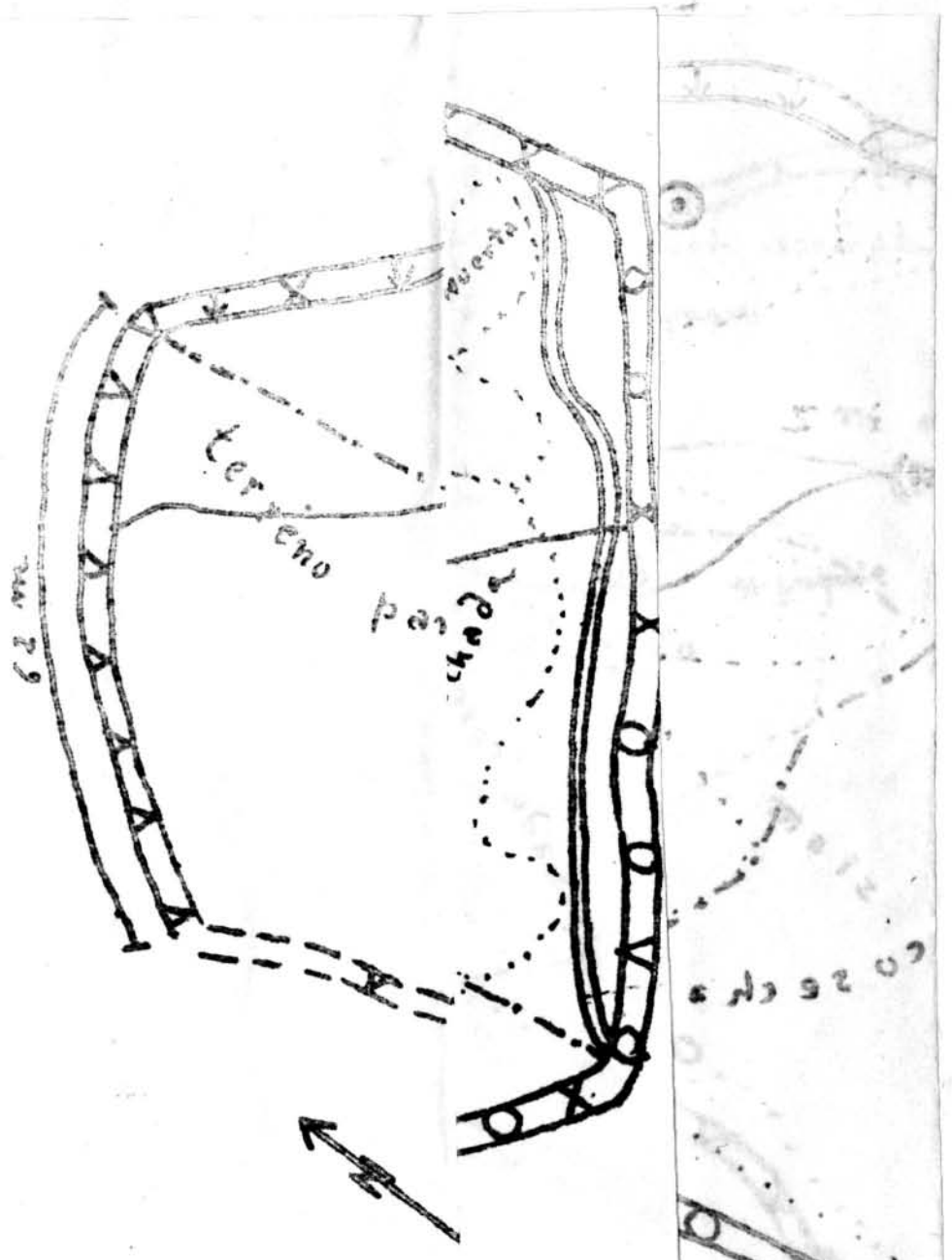

S I G N O S E M P L E A D O S

- Cercos de piedra ("pircas")
- Cercos de vegetación espinosa
- Cercos de "penca"
- Linderos formados por barrancos o pendientes construídas artificialmente (las flechas marcan la dirección que observa la pendiente)
- Cercos mixtos
- Límites sin cercos
- Caminos
- Senderos importantes
- Límites de los cultivos
- Acequias importantes
- Chacras circulares
- Pedrones
- Amontonamientos de piedras
- Arboles grandes
- Mojones: a) de pedrones o pircas; b) de árboles u de otro tipo de vegetación; c) basadas en otras señales.
- (5) Curvas de nivel (con cotas)
- Chiqueros

cebada cosechada
cebada cosechada
cebada cosechada
maíz
maíz (resto)
pantano
pantano
pantano
nueva

F.K.D. Inf.:.Victor.Reyes.....Fecha:4/8/55. Lugar: Huiyash (VICOS)

INVESTIGACION SOBRE LOS TERRENOS DE VICOS

Muestra: "A" (Zonas perc. de Huiyash y Parash -1 Km^2 aéreo-) (*)
Chacra Nº:.31 (Ubicada en el paraje denominado.Tuctarpampa....) (*)

.....

PROPIETARIO:..Solano.de.la.Cruz.....

RESIDENCIA:...Parash.....

CULTIVA:.....Solano.de.la.Cruz..... .....

EXTENSION:....1.350.m^2..(aproxm.).....

-O-

(*) Véase el plano que demarca el km^2 de la"Muestra A"
(*) Véase el estudio analítico de la chacra

INVESTIGACIONES SOBRE LOS TERRENOS DE VICOS (F.K.D.)

° 0 °

Muestra: "A" (Zonas (parc.) de Huiyash y Parash -1 km^2 (aéreo)-)
Chacra N°: 31. (Ubicada en el paraje denominado Tuctarpampa.....)
Informantes: Víctor Reyes.....
Fecha: 4 de Agosto de 1955.....

° 0 °

1.- PROPIETARIO: Solano de la Cruz.....

2.- RESIDENCIA: Parash.....

3.- CULTIVA: Solano de la Cruz.....

4.- RIEGO: a) Tiene (x); b) No tiene por impedirlo la situación topográfica del terreno ( ); c) No tiene por impedirlo antagonismos sociales ( ).- Observaciones:.....
.....

5.- CALIDAD DE LA TIERRA (nociones): a) Pantanosa ( ); b) Erosionada ( ); c) Cascajo (+); dd Piedras grandes ( ); con barrancos ( ).- Uniformidad del tipo de suelo dentro de la chacra:.....
.....(*)

6.- EXTENSION: (área aérea aproxm.)...1300..m^2.....

7.- PORCENTAJE CULTIVADO (aproxm.):.....84,.7..%.....

8.- CHACRAS CONLINDANTES:..29,..32,..34,..35 (véase Plano general de la Muestra A, con numeración de las chacras estudiadas)

9.- OBSERVACIONES GENERALES:.rrrrr.....

.....

°°°0°°°

(*) El grado de mayor o menor intensidad en que se presenta determinado tipo de suelo está indicado por los signos + y - respectivamente.

PLANO ANALITICO DE LA CHACRA

Nº 31 (Muestra "A") de Solano de la Cruz

(I.N.D.) Vilcas 4 de Agosto de 1955 Escala aprox. (aérea) 1: 500

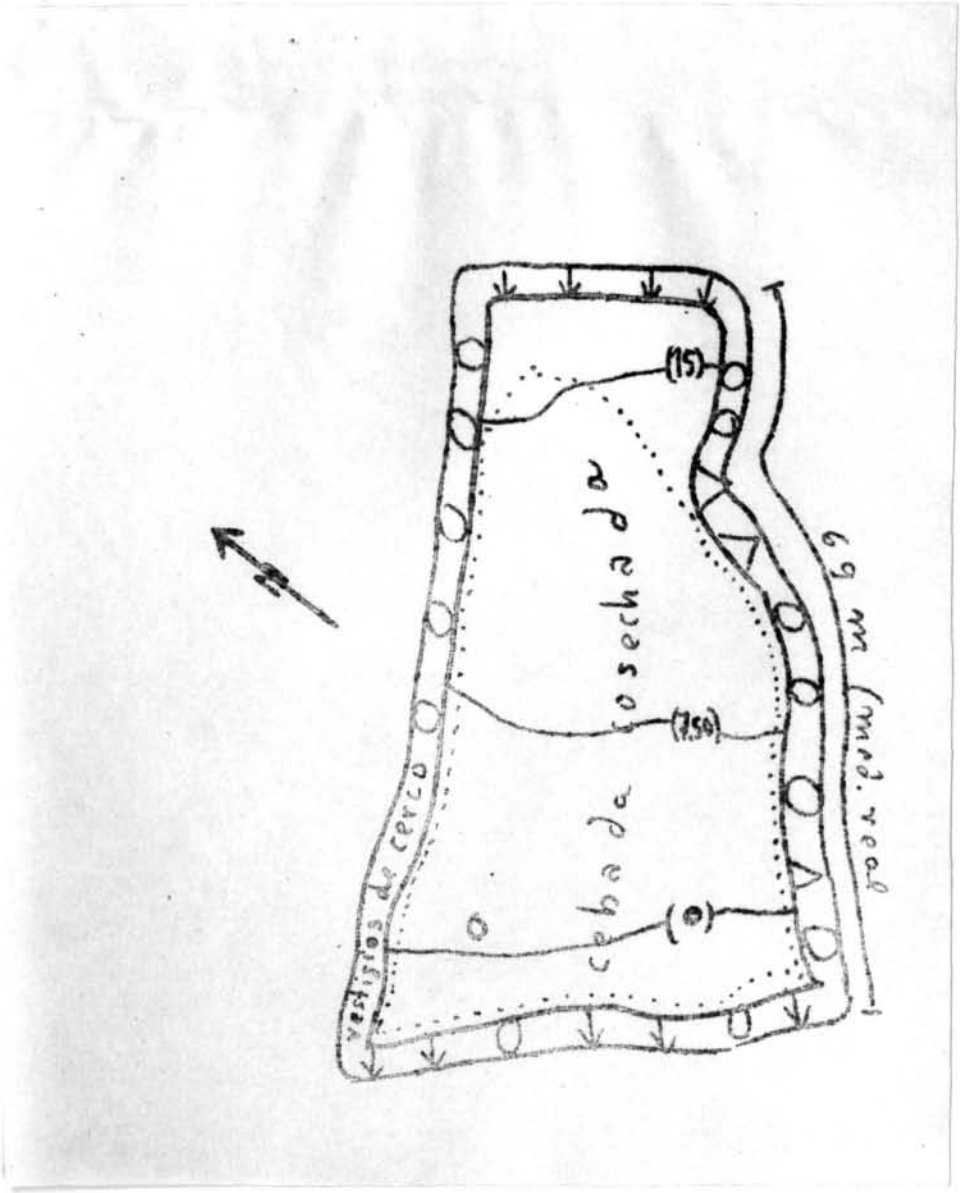

S I G N O S E M P L E A D O S

- Cercos de piedra ("pirca")
- Cercos de vegetación espinosa
- Cercos de "penca"
- Linderos formados por barrancos o pendientes construídas artificialmente (las flechas marcan la dirección que observa la pendiente)
- Cercos mixtos
- Límites sin cercar
- Caminos
- Senderos importantes
- Límites de los cultivos
- Acequias importantes
- Chozas circulares
- Pedregales
- Amontonamientos de piedras
- Arboles grandes
- Mojones: a) de pedregales o peñas; b) de árboles u de otro tipo de vegetación; c) basadas en otras señales.
- Curvas de nivel (con cotas)
- Chiqueros

F.K.D. Ref.: Victor Reyes .....Fecha: 4/8/55 Lugar: Huiyash (VICOS)

INVESTIGACION SOBRE LOS TERRENOS DE VICOS

Muestra: "A" (Zonas perc. de Huiyash y Parash -1 km^2 aéreo-) (*)
Chacra Nº: 32 (Ubicada en el paraje denominado Tuctarpampa ....) (*)

.....

PROPIETARIO: Pedro Reyes .....

RESIDENCIA: ....-2-.....

CULTIVA: .....Pedro Reyes..... .....

EXTENSION: ....2.100. m^2 ..(aproxm.).....

-0-

(*) Véase el plano que demarca el km^2 de la "Muestra A"
(*) Véase el estudio analítico de la chacra

INVESTIGACIONES SOBRE LOS TERRENOS DE VICOS (F.K.D.)

• 0 •

Muestra: "A" (Zonas (perc.) de Huiyash y Parash -1 km^2 (aéreo)-)
Chacra N°:.32.(Ubicada en el paraje denominado..Tuctampampa.....
Informantes:...Victor.Reyes.....
Fecha:.....4.de.Agosto.de.1955.....

• 0 •

1.- PROPIETARIO:...Pedro.Reyes.....

2.- RESIDENCIA:....A.-2-.....

3.- CULTIVA:.....Pedro.Reyes.....

4.- RIEGO: a) Tiene (X); b) No tiene por impedirlo la situación topográfica del terreno ( ); c) No tiene por impedirlo antagonismos sociales ( ).- Observaciones:.....
.....

5.- CALIDAD DE LA TIERRA (nociones): a) Pantanosa ( ); b) Erosionada ( ); c) Descanso (+); dd Piedras grandes (-); con barrancos ( ).- Uniformidad del tipo de suelo dentro de la chacra:.....
.....(*)

6.- EXTENSION: (área aérea aproxm.)...2.100...M^2.....

7.- PORCENTAJE CULTIVADO (aproxm.):...66.2.%.....

8.- CHACRAS COLINDANTES:..31..29..34.....

9.- OBSERVACIONES GENERALES:...---.....

.....

•••0•••

(*) El grado de mayor o menor intensidad en que se presenta determinado tipo de suelo está indicado por los signos + y - respectivamente.

PLANO ANALITICO DE LA CHACRA

Nº 32 (Muestra "A") de Pedro Reyes

(F.K.D.) Viernes 4 de Agosto de 1955 Escala aprox. (aérea) 1: 500

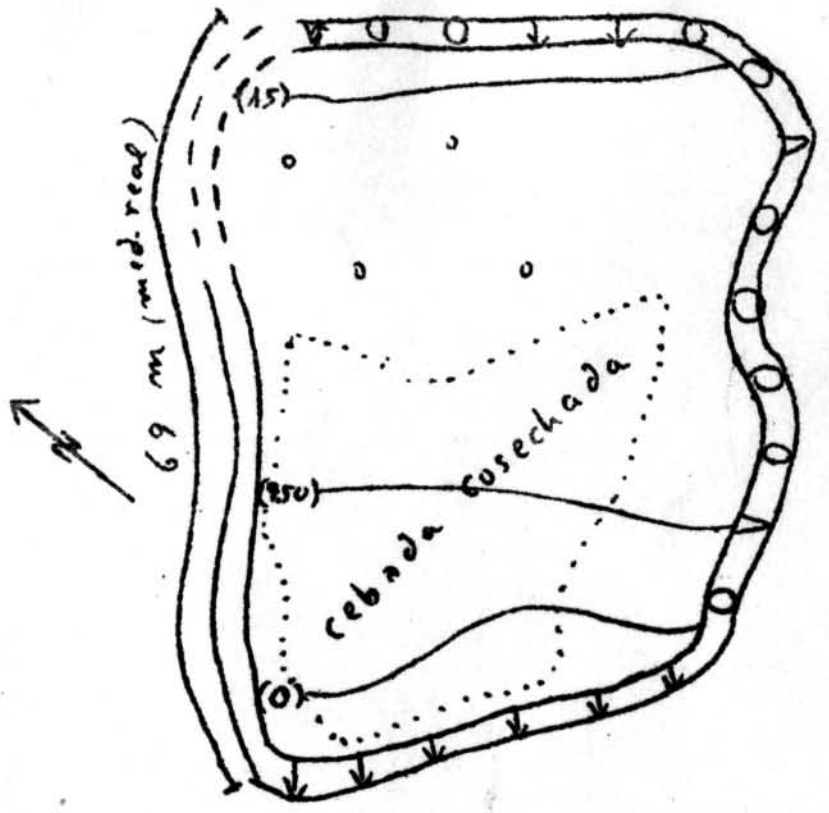

S I G N O S E M P L E A D O S

- Cercos de piedra ("pircas")
- Cercos de vegetación espinosa
- Cercos de "penca"
- Lindaros formados por barrancos o pendientes construídas artificialmente (Las flechas marcan la dirección que observa la pendiente)
- Cercos mixtos
- Límites sin cercar
- Caminos
- Senderos importantes
- Límites de los cultivos
- Acequias importantes
- Chacras circulares
- Pedregones
- Amontonamientos de piedras
- Arboles grandes
- Mojones: a) de pedrones o piedras; b) de árboles u de otro tipo de vegetación; c) basadas en otras señales.
- (5) Curvas de nivel (con cotas)
- Chiqueros

F.K.D. Inf.: Victor Reyes.....Fecha: 4/8/55. Lugar: Huiyash (VICOS)

INVESTIGACION SOBRE LOS TERRENOS DE VICOS

Muestra: "A" (Zonas parc. de Huiyash y Parash -1 Km^2 aéreo-) (*)
Chacra Nº: 33 (Ubicada en el paraje denominado Huiyashpampa...) (*)

.....

PROPIETARIO: Donato de la Cruz.....

RESIDENCIA: Huiyash.....

CULTIVA: Donato Evaristo.....

EXTENSION: 1.950 m^2 (aproxm.).....

-C-

(*) Véase el plano que demarca el km^2 de la "Muestra A"
(*) Véase el estudio analítico de la chacra

33 Huiyashpampa

Victor Reyes
4 de Agosto de 1955

Donato Evaristo

Huiyash

Donato Evaristo

x

Acequias propiamente no tiene. Hasta con el terreno humedo y especies de sangrías, durante el verano.=

+

+

1 950 m^2

84.6 %

34, 13 (Véase Plano General de la Muestra A, con numeración de las chacras estudiadas)

INVESTIGACIONES SOBRE LOS TERRENOS DE VICOS (F.K.D.)

° 0 °

Muestra: "A" (Zonas (parc.) de Huiyash y Parash -1 km^2 (aéreo)-)
Chacra N°:....(Ubicada en el paraje denominado.....)
Informantes:.....
Fecha:.....

° 0 °

1.- PROPIETARIO:.....

2.- RESIDENCIA:.....

3.- CULTIVA:.....

4.- RIEGO: a) Tiene ( ); b) No tiene por impedirlo la situación topográfica del terreno ( ); c) No tiene por impedirlo antagonismos sociales ( ).- Observaciones:.....
.....

5.- CALIDAD DE LA TIERRA (nociones): a) Pantanosa ( ); b) Erosionada ( ); c) Cascajo ( ); dd Piedras grandes ( ); con barrancos ( ).- Uniformidad del tipo de suelo dentro de la chacra:.....
.....(*)

6.- EXTENSION: (área aérea aproxm.).....

7.- PORCENTAJE CULTIVADO (aproxm.):.....

8.- LINDEROS COLINDANTES:.....

9.- OBSERVACIONES GENERALES:.....

.....

°°°0°°°

(*) El grado de mayor o menor intensidad en que se presenta determinado tipo de suelo está indicado por los signos + y - respectivamente.

PLANO ANALITICO DE LA CHACRA

Nº.....33.....(Muestra "A") de.....Donato Evaristo...

(P.R.D.) Vicos, 4 de Agosto de 1955 Escala aproxm. (aérea) 1: 600

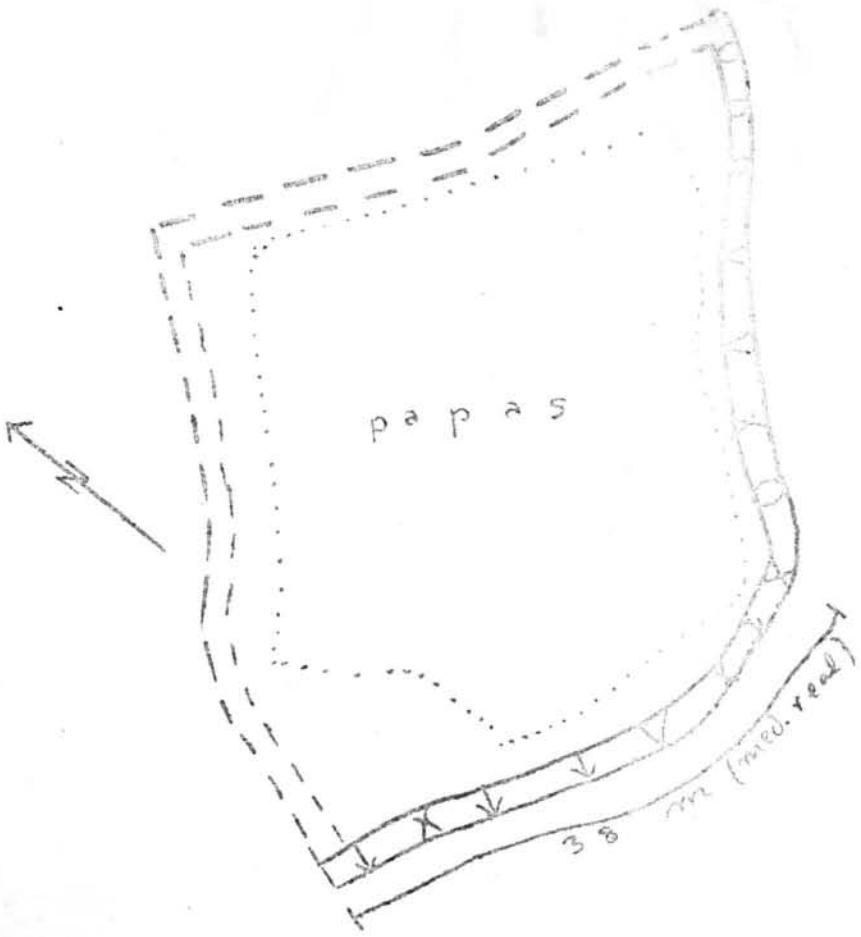

SIGNOS EMPLEADOS

- Cercos de piedra ("pirca")
- Cercos de vegetación espinosa
- Cercos de "penca"
- Linderos formados por barrancos o pendientes construídas artificialmente (Las flechas marcan la dirección que observa la pendiente)
- Cercos mixtos
- Límites sin cercar
- Caminos
- Senderos importantes
- Límites de los cultivos
- Acequias importantes
- Chozas circulares
- Pedrones
- Amontonamientos de piedras
- Arboles grandes
- Mojones: a) de pedrones o peñas; b) de árboles u de otro tipo de vegetación; c) basadas en otras señales.
- Curvas de nivel (con cotas)
- Chiqueros

F.K.D. Inf.: Victor Reyes ..... Fecha: 5 /8/55 Lugar: Huiyash (VICOS)

INVESTIGACION SOBRE LOS TERRENOS DE VICOS

Muestra: "A" (Zonas perc. de Huiyash y Parash -1 Km^2 aéreo-) (*)
Chacra Nº: 34 (Ubicada en el pareje denominado Tuctarpampa ....) (*)

.....

PROPIETARIO: Felix Mesa .....

RESIDENCIA: A -3- .....

CULTIVA: Felix Reyes .....

EXTENSION: 4 900 m^2 .....

-O-

(**) Véase el plano que demarca el km^2 de la "Muestra A"
(*) Véase el estudio analítico de la chacra

INVESTIGACIONES SOBRE LOS TERRENOS DE VICOS (F.K.D.)

° 0 °

Muestra: "A" (Zonas (parc.) de Huiyash y Parash -1 km^2 (aéreo)-)
Chacra N°: 34 .(Ubicada en el paraje denominado Huiyashpampa)
Informantes: Victor Reyes
Fecha: 5 de Agosto de 1955

° 0 °

1.- PROPIETARIO: Felix Mesa

2.- RESIDENCIA: 4 -3-

3.- CULTIVA: Felix Mesa

4.- RIEGO: a) Tiene (x); b) No tiene por impedirlo la situación topográfica del terreno ( ); c) No tiene por impedirlo antagonismos sociales ( ).- Observaciones: No hay acequias, pero el terreno es sobradamente húmedo. Hacia el E. se notan unas especies de sangrías con el fin de secar en algo el terreno.

5.- CALIDAD DE LA TIERRA (nociones): a) Pantanosa (-); b) Erosionada ( ); c) Cascajo (-); dd Piedras grandes (-); con barrancos ( ).- Uniformidad del tipo de suelo dentro de la chacra: Cascajo en general; las grandes piedras hacia NE (*)

6.- EXTENSION: (área aérea aproxm.) 4 900 m^2

7.- PORCENTAJE CULTIVADO (aproxm.): 0, 8 %

8.- CHACRAS CONLINDANTES: 35, 31, 32, 29, 13, 33

9.- OBSERVACIONES GENERALES:

.....

°°°0°°°

(*) El grado de mayor o menor intensidad en que se presenta determinado tipo de suelo está indicado por los signos + y - respectivamente.

PLANO ANALITICO DE LA CHACRA

Nº....34.....(Muestra "A") de.....Felix Mesa.....

(F.K.D.) Viernes 5 de Agosto de 1955 Escala aprox. (sobre) 1: 600

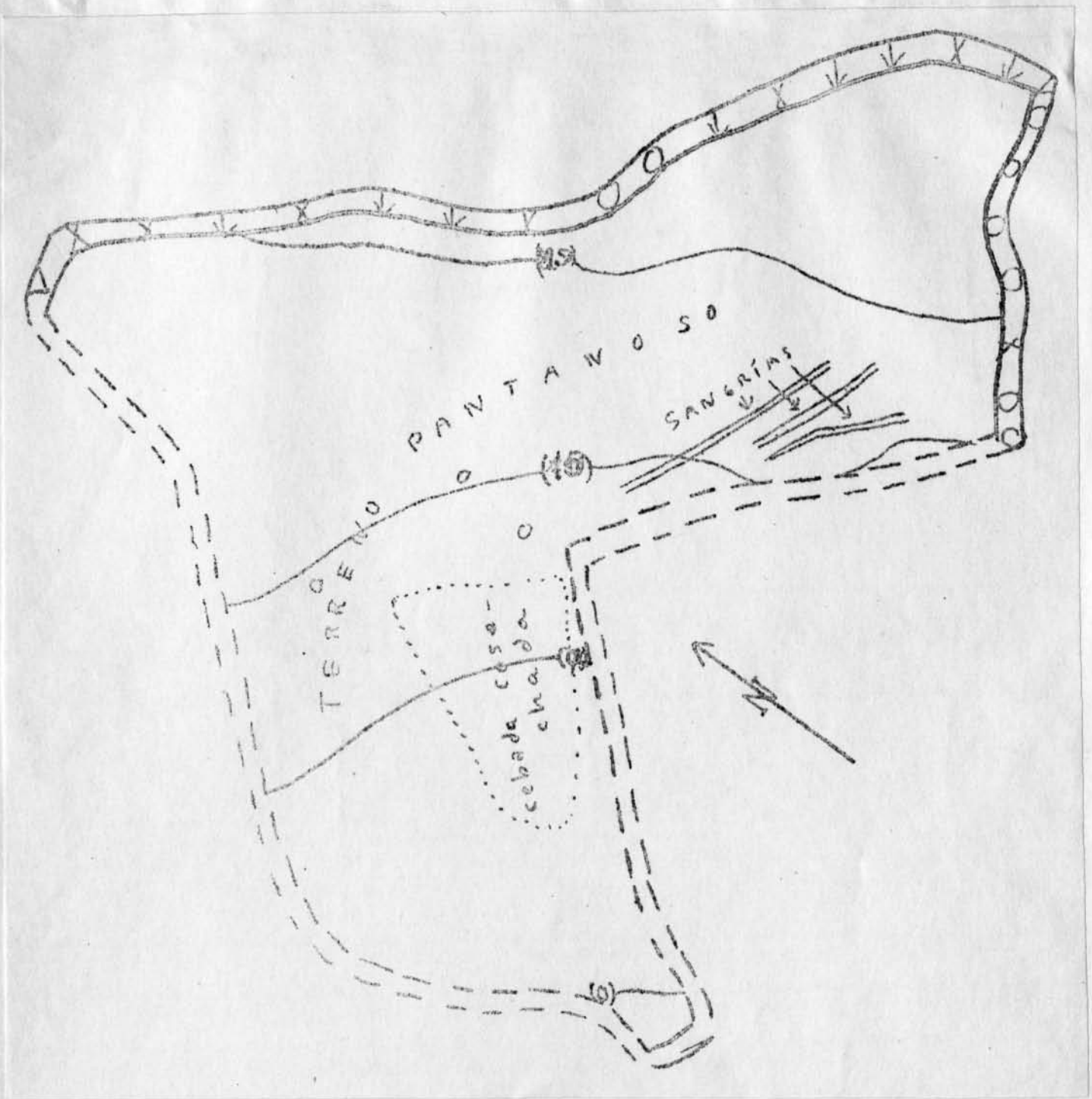

SIGNOS EMPLEADOS

- -Cercos de piedra ("pircas")
- -Cercos de vegetación espinosa
- -Cercos de "penca"
- -Linderos formados por barrancos o pendientes construídas artificialmente (Las flechas marcan la dirección que observa la pendiente)
- -Cercos mixtos
- -Límites sin cercar
- -Caminos
- -Senderos importantes
- -Límites de los cultivos
- -Acequias importantes
- Chozas circulares
- -Pedrones
- -Amontonamientos de piedras
- -Arboles grandes
- Mojones: a) de pedrones o pilas; b) de árboles u de otro tipo de vegetación; c) basadas en otras señales.
- -Curvas de nivel (con cotas)
- -Chiqueros

P.K.D. Inf.: Victor Reyes ..... Fecha 5/8/55 .. Lugar: Huiyash (VICOS)

INVESTIGACION SOBRE LOS TERRENOS DE VICOS

Muestra: "A" (Zonas parc. de Huiyash y Parash -1 Km^2 aéreo-) (*)
Chacra N° 35 ...(Ubicada en el paraje denominado Huiyashpampa ...) (*)

.....

PROPIETARIO: Diógenes Reyes (a lamuerte de Felix Reyes).....

RESIDENCIA: Huiyash.....

CULTIVA: Diógenes Reyes.....

EXTENSION: 3.100 m^2 (aproxm.).....

-0-

(*) Véase el plano que devarca el km^2 de la "Muestra A"
(*) Véase el estudio analítico de la chacra

INVESTIGACIONES SOBRE LOS TERRENOS DE VICOS (F.K.D.)

° 0 °

Muestra: "A" (Zonas (parc.) de Huiyash y Parash -1 km^2 (aéreo)-)
Chacra N°: 35 (Ubicada en el paraje denominado Huiyashpampa ....)
Informantes: ... Victor Reyes .....
Fecha: ..... 5 de Agostonde 1955 .....

° 0 °

1.- PROPIETARIO: .. Diógenes Reyes (a la muerte de Feliz Reyes) .....

2.- RESIDENCIA: ... Huiyash .....

3.- CULTIVA: ..... Diógenes Reyes .....

4.- RIEGO: a) Tiene (x); b) No tiene por impedirlo la situación topográfica del terreno ( ); c) No tiene por impedirlo antagonismos sociales ( ).- Observaciones: .. Acequias propiamente dichas no ... tiene. El terreno humedo y las sangrías hechas en él bastan .....

5.- CALIDAD DE LA TIERRA (nociones): a) Pantanosa (-); b) Erosionada ( ); c) Cascajo (-); dd Piedras grandes (-); con barrancos ( ).- Uniformidad del tipo de suelo dentro de la chacra: .. Se puede decir que esen su totalidad pantanosa y al mismo tiempo cascajosa. Las grandes piedras se ubican hacia NE. (*)

6.- EXTENSION: (área aérea aproxm.) .. 3.100 .. m^2 .....

7.- PORCENTAJE CULTIVADO (aproxm.): ..... 47,2 % .....

8.- CHACRAS COLINDANTES: ... 31,- 32,- 13,- 33,- 37,- 36 .....

9.- OBSERVACIONES GENERALES: .-.-.-.-.....

.....

°°°0°°°

(*) El grado de mayor o menor intensidad en que se presenta determinado tipo de suelo está indicado por los signos + y - respectivamente.

PLANO ANALITICO DE LA CHACRA

Nº 35 (Muestra "A") de Diógenes Reyes

(P.R.D.) Viernes 5 de Agosto de 1955 Escala aprox. (aérea) 1: 600

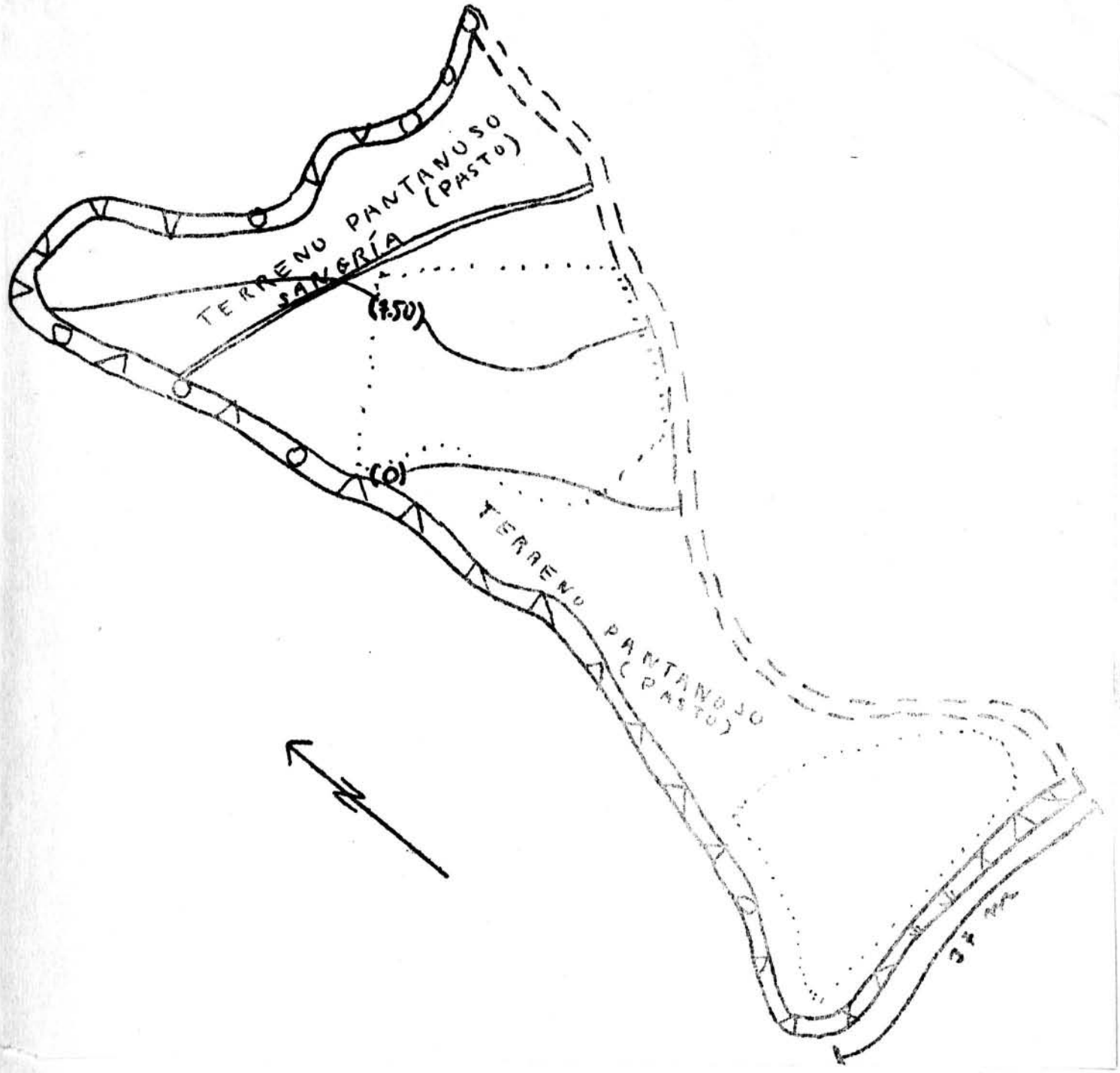

SIGNOS EMPLEADOS

- Cercos de piedra ("pircas")
- Cercos de vegetación espinosa
- Cercos de "penca"
- Linderos formados por barrancos o pendientes construídas artificialmente (Las flechas marcan la dirección que observa la pendiente)
- Cercos mixtos
- Límites sin cercar
- Caminos
- Senderos importantes
- Límites de los cultivos
- Acequias importantes
- Chozas circulares
- Pedrones
- Amontonamientos de piedras
- Arboles grandes
- Mojones: a) de pedrones o peñas; b) de árboles u de otro tipo de vegetación; c) basadas en otras señales.
- Curvas de nivel (con cotas)
- Chiqueros

F.K.D. Inf. ...Victor Reyes.....Fecha: 5/8/55 Lugar: Huiyash (VICOS)

INVESTIGACION SOBRE LOS TERRENOS DE VICOS

Muestra: "A" (Zonas parc. de Huiyash y Parash -1 Km^2 aéreo-) (*)
Chacra N°: 36 (Ubicada en el paraje denominado..Huiyashpampa..) (*)

.....

PROPIETARIO: Felix Mesa

RESIDENCIA: A -3-

CULTIVA: Felix Mesa

EXTENSION: 5 800 m^2 (aproxm.)

-0-

(*) Véase el plano que demarca el Km de la "Muestra A"
(*) Véase el estudio analítico de la chacra

INVESTIGACIONES SOARE LOS TERRENOS DE VICOS (F.K.D.)

° 0 °

Muestra: "A" (Zonas (parc.) de Huiyash y Parash -1 km^2 (aéreo)-)
Chacra N°: 36 ..(Ubicada en el paraje denominado. Huiyashpampa.....)
Informantes: .. Victor Reyes.....
Fecha: ..... 5 de Agosto de 1955.....

° 0 °

1.- PROPIETARIO: .. Felix Mesa.....

2.- RESIDENCIA: ... A.-3.....

3.- CULTIVA: ..... Felix Mesa.....

4.- RIEGO: a) Tiene (x); b) No tiene por impedirlo la situación topográfica del terreno ( ); c) No tiene por impedirlo antagonismos sociales ( ).- Observaciones: .....
.....

5.- CALIDAD DE LA TIERRA (nociones): a) Pantanosa ( ); b) Erosionada (+); c) Cascajo ( ); dd Piedras grandes ( ); con barrancos ( ).- Uniformidad del tipo de suelo dentro de la chacra: .....
..... (*)

6.- EXTENSION: (área aérea aproxm.) .5.800 m^2.....

7.- PORCENTAJE CULTIVADO (aproxm.): ...82, .4 %.....

8.- CHACRAS CONLINDANTES: ...35, .37, .38, .39 ... (Véase Plano general de la Muestra A, con numeración de las chacras estudiadas)

9.- OBSERVACIONES GENERALES: .....

.....

°°°0°°°

(*) El grado de mayor o menor intensidad en que se presenta determinado tipo de suelo está indicado por los signos + y - respectivamente.

PLANO ANALITICO DE LA CHACRA

Nº....36.....(Muestra "A") de.....Felix Mesa.....

(F.K.D.) Vacas 5 de Agosto de 1955 Escala aproxm. (aérea) 1: 600

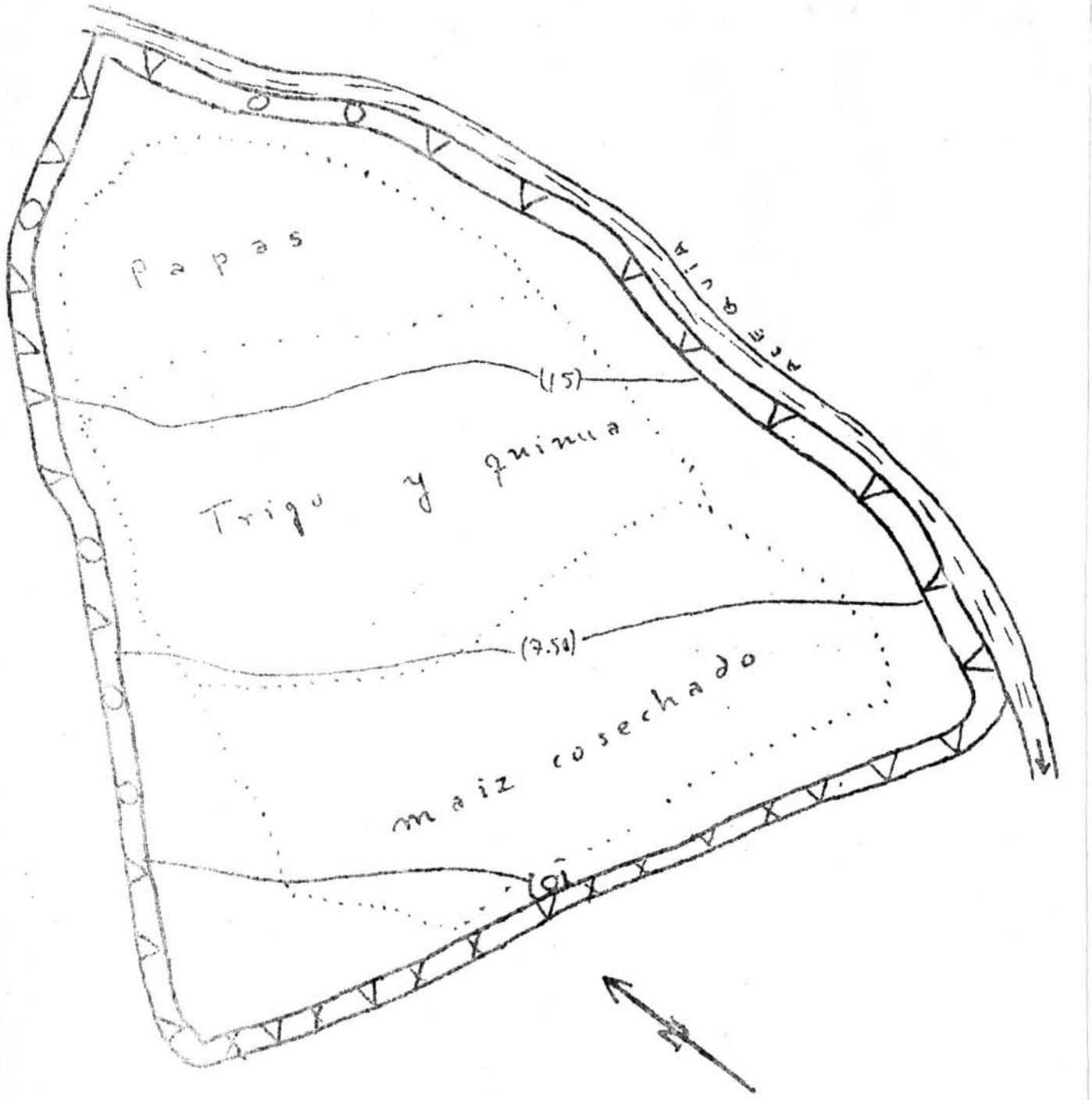

SIGNOS EMPLEADOS

- Cercos de piedra ("pircas")
- Cercos de vegetación espinosa
- Cercos de "penca"
- Linderos formados por barrancos o pendientes construídas artificialmente (Las flechas marcan la dirección que observa la pendiente)
- Cercos mixtos
- Límites sin cercar
- Caminos
- Senderos importantes
- Límites de los cultivos
- Acequias importantes
- Chozas circulares
- Pedrones
- Amontonamientos de piedras
- Arboles grandes
- Mojones: a) de pedrones o peñas; b) de árboles u de otro tipo de vegetación; c) basadas en otras señales.
- (5) Curvas de nivel (con cotas)
- Chiqueros